

**Koncepcja urządzenia nowego cmentarza w mieście Ryn w oparciu o Studium**

**Uwarunkowań i Kierunków Zagospodarowania Przestrzennego Miasta i**

**Gminy Ryn oraz projektu Miejscowego Planu Zagospodarowania**

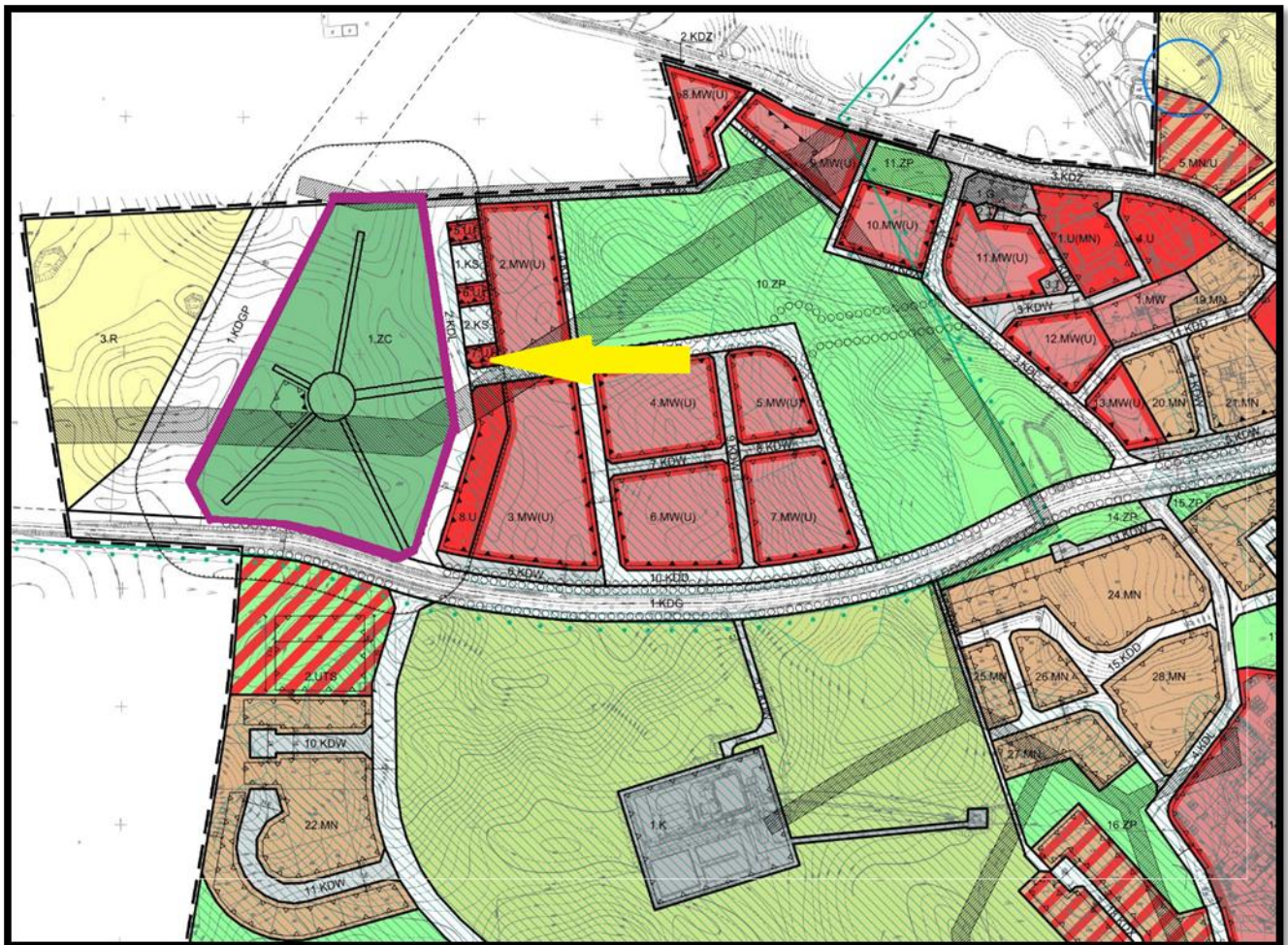
**Przestrzennego dla miasta Ryn**

**Egzamin praktyczny**

**Paulina Matyjasek**

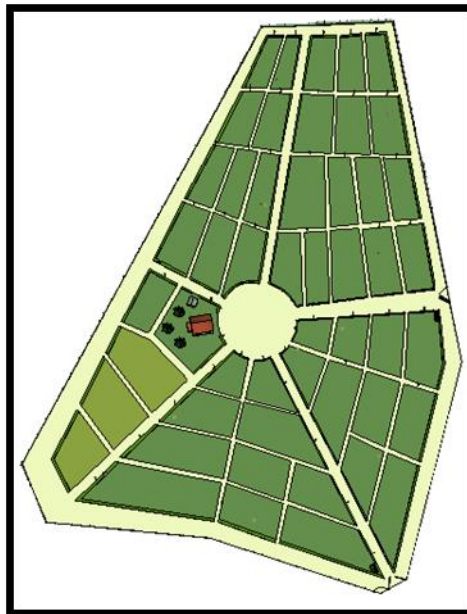
**Marzec, 2015**

Teren przeznaczony w Studium Uwarunkowań i Zagospodarowania Przestrzennego Miasta i Gminy Ryn oraz w projekcie Miejscowego Planu Zagospodarowania Przestrzennego pod cmentarz zajmując powierzchnię około 4,26 ha i znajduje się na obrzeżach miasta Ryn przy drodze krajowej nr 59. Poniżej ukazano lokalizację projektowanego cmentarza w projekcie Miejscowego Planu zagospodarowania przestrzennego.



Koncepcję urządzenia nowego cmentarza, zaprojektowano zgodnie z założeniami wynikającymi z Rozporządzeniem Ministra Infrastruktury z dnia 7 marca 2008 r. w sprawie wymagań, jakie muszą spełniać cmentarze, groby i inne miejsca pochówku zwłok i szczątków. Zgodnie z § 7.1. w/w rozporządzenia, przy sporządzaniu przedmiotowej koncepcji uwzględniono niżej wymienione aspekty:

1) Powierzchnia grzebalna: pod powierzchnią grzebalną przewidziano około 3,1 ha terenu cmentarza, który został podzielony na 49 sektorów. Dotychczas największą popularność miały pochówki w jedno lub dwu miejscowych tradycyjnych grobach, jednak obecnie w wyniku obserwacji, stwierdza się, że coraz więcej osób decyduje się na kremację ciała. W związku z tym przewidziano miejsca do pochówku urn oraz miejsce na stworzenie kolumbarium czyli specjalnej ściany na urny (kolor jasnozielony).



2) Powierzchnia zieleni: stosunkowo dużą powierzchnię przewidziano pod tereny zielone, pełniące funkcję izolacyjną oraz dekoracyjną min. żywopłoty, drzewa i krzewy, skalniaki oraz trawniki.

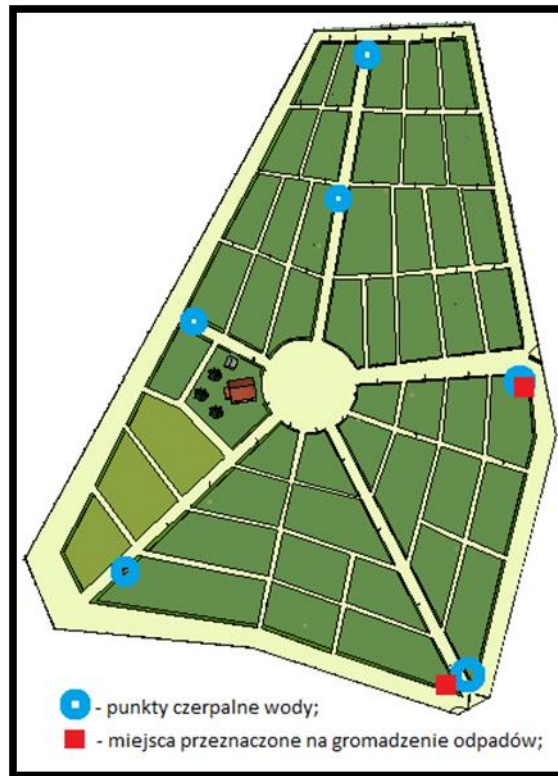


3) Ciągi piesze i miejsca postojowe: zgodnie z projektem miejscowego planu zagospodarowania przestrzennego zaproponowano centralny układ alejek skupiający się na centralnym placu, cmentarne sektory zostały połączone ciągami pieszymi, przewiduje się oświetlenie dla głównych alejek. Przewidziano miejsca postojowe po za terenem cmentarza wzdłuż sąsiadującej drogi gminnej, w bliskim sąsiedztwie zaprojektowano również dwa place parkingowe. Łącznie zaplanowano 98 miejsc postojowych. W oparciu o § 5 w/w rozporządzenia zaproponowano ogrodzenie, którego wysokość wynosi 1,6 m.



4) Punkty czerpalne wody oraz miejsca przeznaczone na gromadzenie odpadów: w przedmiotowej koncepcji przewidziano dwa miejsca na gromadzenie odpadów z możliwością selektywnej zbiórki, tuż przy głównych wejściach oraz pięć punktów czerpalnej wody rozmieszczonych w stosunkowo równych odległościach (co ukazuje poniższa mapka).





5) *Tereny zabudowy:* na omawianym terenie przewiduje się budowę kostnicy wraz z zapleczem administracyjno – gospodarczym oraz ogólnodostępny ustęp, który zgodnie z §3 pkt. 5 Rozporządzenia Ministra Zdrowia z dnia 23 marca 2011 r., w sprawie sposobu przechowywania zwłok i szczątków, powinien znajdować się w domu przedpogrzebowym i kostnicy lub w ich bezpośrednim sąsiedztwie.



