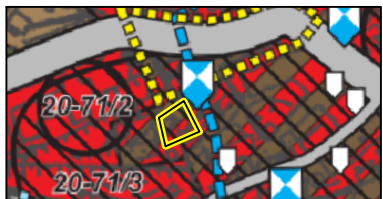


ZMIANA MIEJSCOWEGO PLANU ZAGOSPODAROWANIA PRZESTRZENNEGO MIASTA RYN W OBSZARZE A, C, D




Załącznik nr 1
do Uchwały Nr
Rady Miejskiej w Rynie
z dnia 2024 r.

WYRYS ZE STUDIUM UWARUNKOWAŃ I KIERUNKÓW ZAGOSPODAROWANIA PRZESTRZENNEGO MIASTA I GMINY RYN

skala 1:5000



OZNACZENIA:

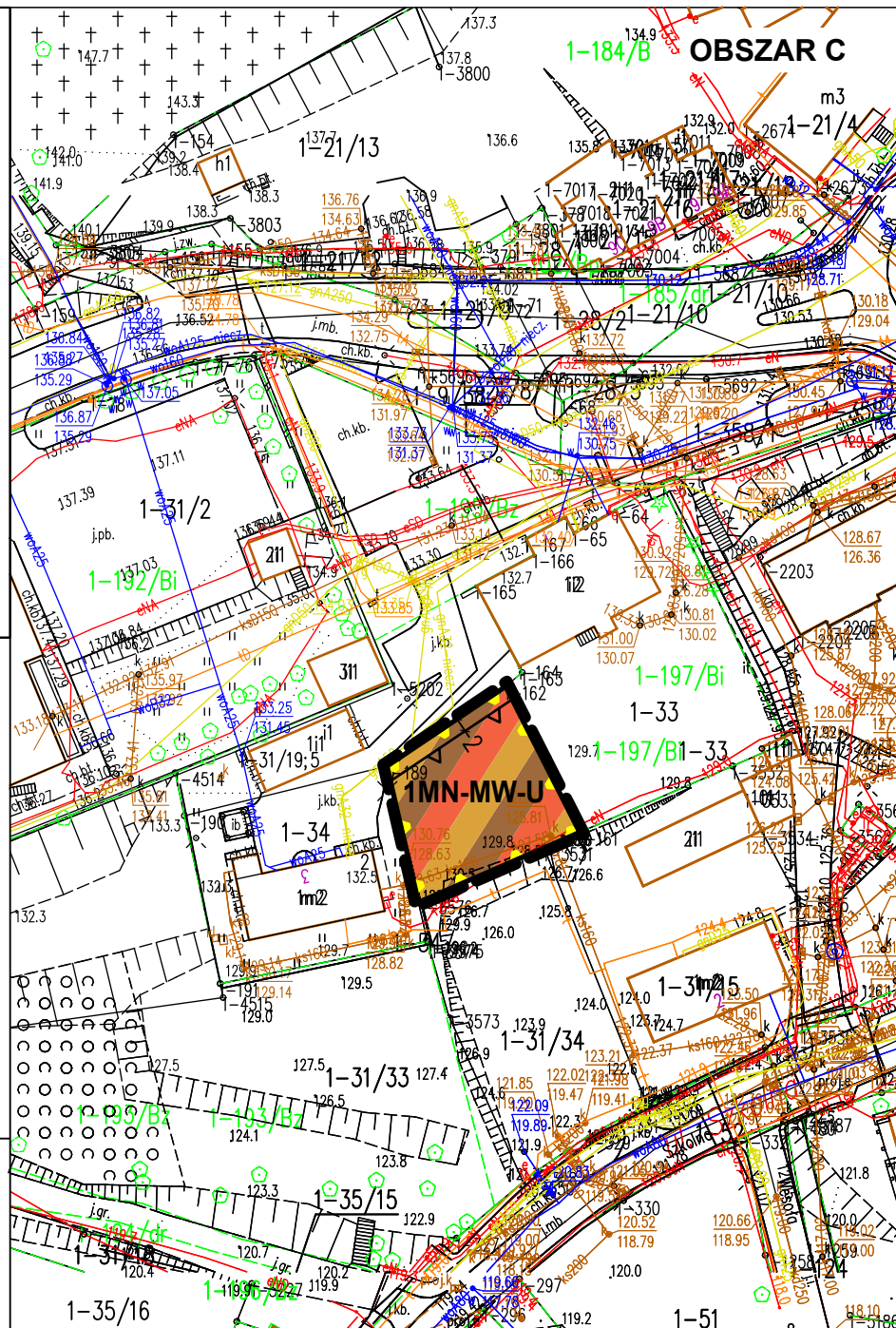
-  GRANICA OBSZARU OBJĘTEGO PLANEM
-  TEREN ZABUDOWY ŚRÓDMIEJSKIEJ
-  STANOWISKO ARCHEOLOGICZNE

LOKALIZACJA OBSZARU OBJĘTEGO PLANEM NA PODKLADZIE ORTOFOTOMAPY







 GRANICA OBSZARU OBJĘTEGO PLANEM

układ współrzędnych PL2000(7)
mapa zasadnicza wydana na podstawie
licencji nr WG.6642.1.219.2023_2806_N
z dnia 24.02.2023 r. przez Starostwo Powiatowe w Giżycku





OZNACZENIA OBOWIĄZUJĄCE:

-  GRANICA OBSZARU OBJĘTEGO PLANEM
-  LINIE ROZGRANICZAJĄCE TERENY O RÓŻNYM PRZEZNACZENIU
LUB RÓŻNYCH ZASADACH ZAGOSPODAROWANIA
-  NIEPRZEKACZALNA LINIA ZABUDOWY
-  WYMIAR PODANY W METRACH


Określenie przeznaczenia terenów:

-  MN-MW-U TEREN ZABUDOWY MIESZKANIOWEJ JEDNORODZINNEJ LUB
ZABUDOWY MIESZKANIOWEJ WIELORODZINNEJ LUB USŁUG

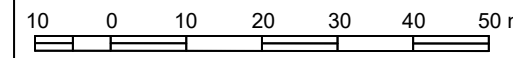
OZNACZENIA OBOWIĄZUJĄCE NA PODSTAWIE PRZEPISÓW ODRĘBNYCH:

-  - GRANICA TERENU POŁOŻONEGO W STREFIE OCHRONY
KONSERWATORSKIEJ ZE WIDOCZNOJANOWANEGO STANOWISKA
ARCHEOLOGICZNEGO AZP 20-71/3 - MIASTO ŚREDNIOWIECZNE
-  - GRANICA TERENU POŁOŻONEGO W OBSZARZE AGLOMERACJI
RYN

INFORMACJE:

-  **OBSZAR OBJĘTY PLANEM NA ZAŁĄCZNIKU NR 1
POŁOŻONY JEST W GRANICACH:**
 - Głównego Zbiornika Wód Podziemnych GZWP nr 206 "Wielkie Jeziora Mazurskie"
 - Obszaru Chronionego Krajobrazu "Krainy Wielkich Jezior Mazurskich"

SKALA 1:1000



1 centymetr na mapie = 10 metrów w terenie