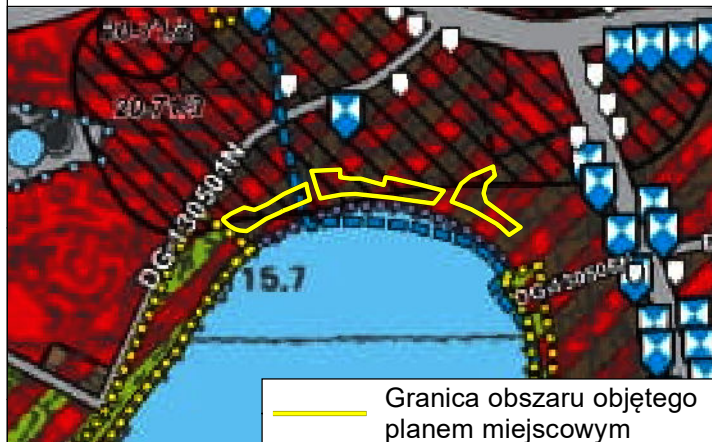


# ZMIANA MIEJSCOWEGO PLANU ZAGOSPODAROWANIA PRZESTRZENNEGO MIASTA RYN PRZY JEZIORZE RYŃSKIM

Załącznik nr 1  
do Uchwały Nr .....  
Rady Miejskiej w Rynie  
z dnia ..... r.

## Wyrys ze Studium uwarunkowań i kierunków zagospodarowania przestrzennego Miasta i Gminy Ryn



Granica obszaru objętego planem miejscowym

- GRANICA OBSZARU PRZESTRZENI PUBLICZNEJ
- GRANICA AGLOMERACJI
- UKŁAD URBANISTYCZNY WPISANY DO REJESTRU ZABYTKÓW
- BUDYNEK WPISANY DO REJESTRU ZABYTKÓW
- DROGA GMINNA
- TEREN ZABUDOWY ŚRÓDMIEJSKIEJ
- TEREN USŁUG, SPORTU I REKREACJI
- TEREN WÓD POWIERZCHNIOWYCH ŚRÓDLĄDOWYCH

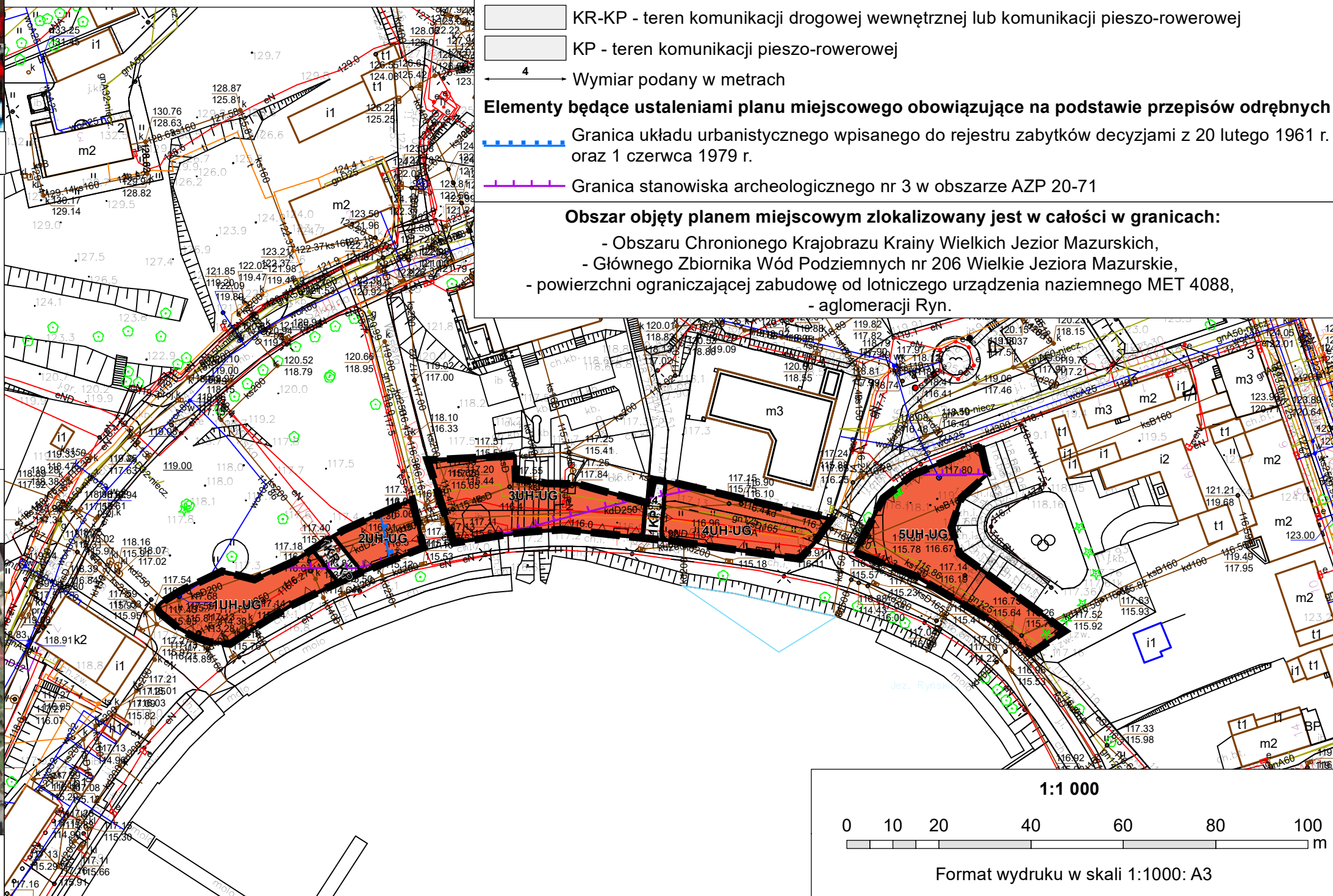
## Lokalizacja obszaru objętego planem miejscowym na podkładzie ortofotomapy



Granica obszaru objętego planem miejscowym

Źródło pochodzenia użytego materiału państwowego zasobu geodezyjnego i kartograficznego:  
Starostwo Powiatowe w Giżycku  
Wydział Geodezji i Gospodarki Gruntami  
ul. Generała Józefa Zajączka 2,  
11-500 Giżycko

Układ współrzędnych:  
ETRS 1989 Poland CS2000 Zone 7



## Elementy będące ustaleniami planu miejscowego

- Granica obszaru objętego planem miejscowym
- Linie rozgraniczające tereny o różnym przeznaczeniu lub różnych zasadach zagospodarowania
- Nieprzekraczalna linia zabudowy

## Przeznaczenia terenów:

- UH-UG - teren usług handlu lub usług gastronomii
- KR-KP - teren komunikacji drogowej wewnętrznej lub komunikacji pieszo-rowerowej
- KP - teren komunikacji pieszo-rowerowej


← 4 → Wymiar podany w metrach

## Elementy będące ustaleniami planu miejscowego obowiązujące na podstawie przepisów odrębnych

- Granica układu urbanistycznego wpisanego do rejestru zabytków decyzjami z 20 lutego 1961 r. oraz 1 czerwca 1979 r.
- Granica stanowiska archeologicznego nr 3 w obszarze AZP 20-71

## Obszar objęty planem miejscowym zlokalizowany jest w całości w granicach:

- Obszaru Chronionego Krajobrazu Krainy Wielkich Jezior Mazurskich,
- Głównego Zbiornika Wód Podziemnych nr 206 Wielkie Jeziora Mazurskie,
- powierzchni ograniczającej zabudowę od lotniczego urządzenia naziemnego MET 4088,
- aglomeracji Ryn.



Format wydruku w skali 1:1000: A3