





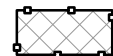







LEGENDA

OZNACZENIA OGÓLNE	
	granice planu
	linie rograniczające tereny o różnym przeznaczeniu lub różnych zasadach zagospodarowania
	nieprzekraczalna linia zabudowy
	linie obrazujące geometryczne zasady wewnętrznego podziału
	Tereny linii energetycznej SN wraz ze strefą uciążliwości
	Zabytki - Stanowisko archeologiczne AZP 21-71/25 - Osada średniowieczna - Ławki
	Zabytki - fragment założenia parkowego Ryński Dwór A-2577 z 10 listopada 1988r. - Park Dworski wraz z przyległym terenem zabudowy mieszkalnej i gospodarczej
PRZEZNACZENIE TERENU	
	teren zabudowy mieszkaniowej, mieszkaniowo-usługowej, rekreacji indywidualnej
	teren dróg wewnętrznych
	teren ciągu pieszo - jezdnego
	teren zieleni urządzonej
OZNACZENIA INFORMACYJNE	
	aleje przydrożne - nasadzenia zieleni wysokiej (postulowane wzdłuż ciągów komunikacyjnych)