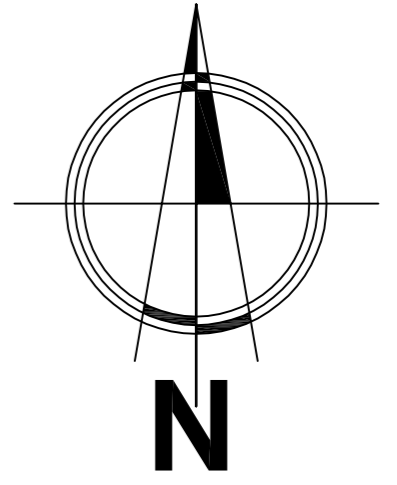
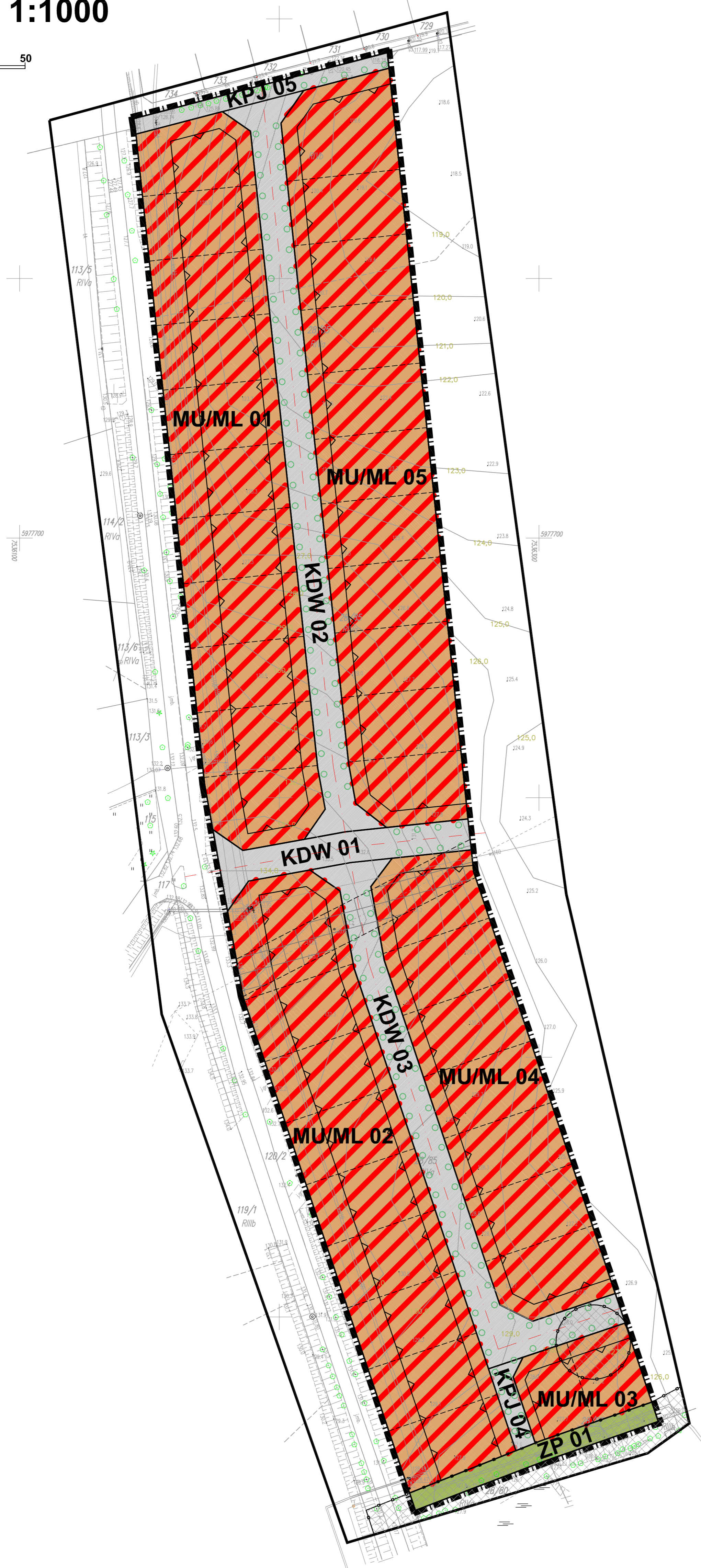
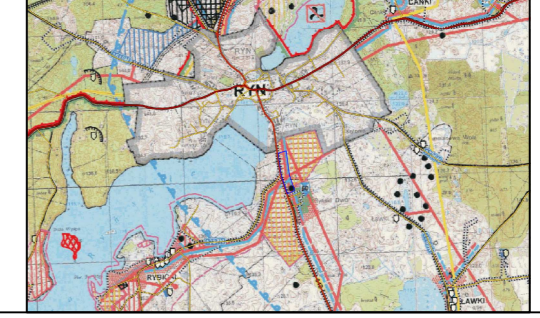


MIEJSCOWY PLAN ZAGOSPODAROWANIA PRZESTRZENNEGO W OBRĘBIE GEODEZYJNYM ŁAWKI - RYŃSKI DWÓR SKALA 1:1000

0 10 50



WYRYS ZE STUDIUM UWARUNKOWAŃ I KIERUNKÓW ZAGOSPODAROWANIA PRZESTRZENNEGO MIASTA I GMINY RYN



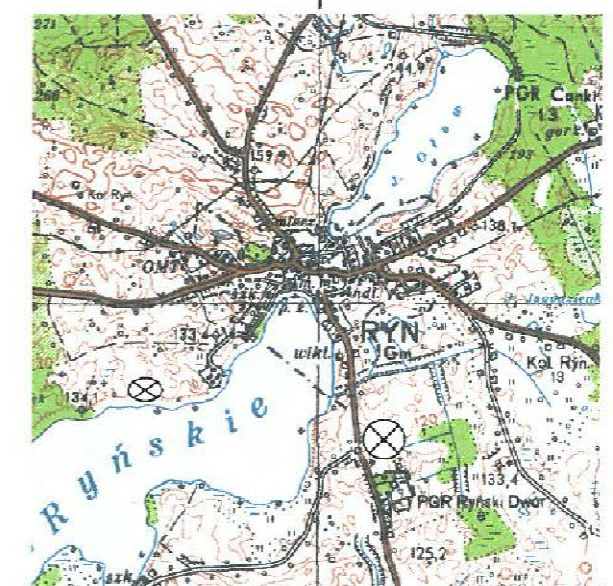
ORIENTACYJNA LOKALIZACJA TERENU OBJĘTEGO MIEJSCOWYM PLANEM ZAGOSPODAROWANIA PRZESTRZENNEGO

LEGENDA

OZNACZENIA OGÓLNE	
	granice planu
	linie rozgraniczające tereny o różnym przeznaczeniu lub różnych zasadach zagospodarowania
	nieprzekraczalna linia zabudowy
	linie obrazujące geometryczne zasady wewnętrznego podziału
	Tereny linii energetycznej SN wraz ze strefą uciążliwości
	Zabytki - Starowisko archeologiczne AZP 21-125 - Osada średniowieczna - Ławki
	Zabytki - fragment założenia parkowego Ryński Dwór A-2577 z 19 listopada 1988r. - Park Dworski wraz z przyległym terenem zabudowy mieszkalnej (ogospodarzonej)
PRZEZNACZENIE TERENU	
	teren zabudowy mieszkaniowej, mieszkaniowo-usługowej, rekreacji indywidualnej
	teren dróg wewnętrznych
	teren ciągu pieszo-jazdowego
	teren zieleni urządzonej
OZNACZENIA INFORMACYJNE	
	altury przyrodne - nasadzenia zieleni wysoki (postulowane względem ciągów komunikacyjnych)

MAPA DO CELÓW PROJEKTOWYCH DZ. 28/85		
OZNACZENIE KERG PRACY GEODEZYJNEJ	W.G.6640.1332.2020	
JEDNOSTKA EWIDENCYJNA	IDENTYFIKATOR	280608_5
	NAZWA	RYN-gmina
OBREB EWIDENCYJNY	IDENTYFIKATOR	280608_5.0012
	NAZWA	Ławki
SKALA MAPY		1:1000
NAZWA UKŁADY WSPÓŁWYSOKOŚCI	PROSTOKĄTNYCH PŁASKICH	2000/7
	WYSOKOŚCI	PL-EVRF2007-NII
OZNACZENIE GRANIC OBSZARU, KTÓRY BYŁ PRZEDMIOTEM AKTUALIZACJI		
SIŁY WIerności GRUNTOWE MAJĄCY WPYWAJ NA ZAGOSPODAROWANIE GRUNTÓW ZLOKALIZOWANYCH W GRANICACH PROJEKTOWANEJ INWESTYCJI		Na działkach w zakresie mapy służebności gruntowych nie budowano.
KONTUR UŻYTKU GRUNTOWEGO, KTÓRY NIE JEST UJAWNIONY W BAZIE EWIDENCJI GRUNTÓW I BUDYNKÓW		
RODZ. PRACY GEODEZYJNEJ	Mapa do celów proj.	
GEODETA UPRAWNIONY Grzegorz Masłaj 17-500 Górska, Wilkowy, ul. Złota 7 11-502 Górska, Wilkowy, ul. Złota 7 Nasza firma posiada wykonywaczy oraz data i podpis osoby reprezentującej wykonawcę	GEODETA UPRAWNIONY Grzegorz Masłaj 11-500 Górska, Wilkowy, ul. Złota 7 tel. 502 228 879 e-mail: g.maslaj@wp.pl Imię i nazwisko, nr uprawnień oraz data i podpis geodety uprawionego, który opracował mapę	

Szkic orientacyjny
Skala 1 : 50 000



Mapa składowa na dzień: 14.11.2020
Poza wykazany mi na mapie urządzeniach podziemnych nie wykaza się istnieniu innych urządzeń podziemnych. Dane w zakresie istniejących granic nawiązono na podstawie materiałów udostępnionych przez PODGK w Górzku bez prawnego ustalenia granic.

Oświadczam, że niniejszy dokument został opracowany w wyniku prac geodezyjnych i kartograficznych, których rezultaty zawiera opis techniczny sporządzone awizyrowany. Jednocześnie informuję, że jestem świadomy odpowiedzialności karnej za złożenie fałszywego oświadczenia.

MIEJSCOWY PLAN ZAGOSPODAROWANIA PRZESTRZENNEGO DLA DZIAŁKI O NUMERZE EWIDENCYJNYM 80/7 ORAZ CZĘŚCI DZIAŁEK 80/8 I 80/18, OBRĘB SZYMONKA, GMINA RYN

ARTO

mgr inż. arch. Aneta Chmielewska

arto.aneta.chmielewska@tlen.pl tel. +48 509634960