













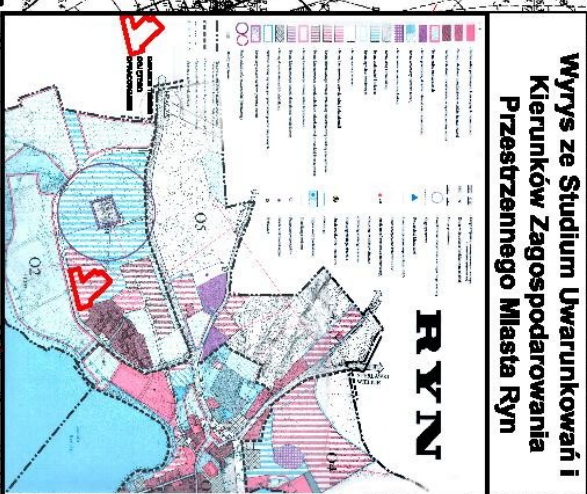
MIEJSCOWY PLAN ZAGOSPODAROWANIA PRZESTRZENNEGO ZABUDOWY MIESZKANIOWEJ JEDNORODZINNEJ DZIAŁKI O NR GEODEZYJNYCH: 1/43, 1/48 W MIEŚCIE RYN

SKALA 1:1000(zmniejszenie)
0 5 10 15 20 25 30 35 40 45 50 100

ZAŁĄCZNIK NR1
DO UCHWAŁY NR XXV/240/08
RADY MIEJSKIEJ W RYNIE
Z DNIA 30.12.2008 R

Legenda

-  GRANICA OPRACOWANIA
-  LINIE ROZGRANICZAJĄCE TERENY O RÓŻNYM SPOSOBIE UŻYTKOWANIA - ŚCISŁE OKREŚLONE
-  NIEPRZEKAZALNE LINIE ZABUDOWY
-  ZASADY PODZIAŁÓW MIENNYCH TRZYCH
-  TERENY ZABUDOWY MIESZKANIOWEJ JEDNORODZINNEJ
-  TEREN PROJEKTOWANEJ DROGI WIEJOWEJ
-  KDW
-  REZERWA TERENU NA POSZERZENIE DROGI PUBLICZNEJ
-  ZD
-  ISTNIEJĄCA LINIA SM 15KV
-  ZE STREFĄ USZĄDLIWOŚCI
-  PROJEKTOWANA LINIA SM 15KV
-  PROJEKTOWANA LINIA SM



OPRACOWANIE: **STUDIO ARCHITECTURALNE**
 AUTOR PROJEKTU: **DR inż. J. KOWALSKI**
 DATA: **12.2008**
 SKALA: **1:1000**
 WYKONANIE: **STUDIO ARCHITECTURALNE**
 ADRES: **ul. Rynek 1, 25-100 RYN**
 TEL: **014 25 10 10 10**
 FAX: **014 25 10 10 10**
 E-MAIL: **studio@studioarch.pl**
 WWW: **www.studioarch.pl**

