

**UCHWAŁA NR XI/72/19
RADY MIEJSKIEJ W RYNIE**

z dnia 26 czerwca 2019 r.

**w sprawie wyrażenia zgody na utworzenie miejsca okazjonalnie wykorzystywanego do kąpieli na rok
2019 na terenie gminy Ryn.**

Na podstawie art. 18 ust. 2 pkt 15 ustawy z dnia 8 marca 1990 r. o samorządzie gminnym (Dz.U. z 2017 r. poz. 1875 i 2232; z 2018 r. poz. 130), w związku z art. 39 ust. 1 ustawy z dnia 20 lipca 2017 r. Prawo wodne (Dz. U. z 2018 r. poz. 2268) Rada Miejska w Rynie uchwała co następuje:

§ 1. 1. Wyraża zgodę na utworzenie miejsca okazjonalnie wykorzystywanego do kąpieli na jeziorze Ołów w Rynie, znajdującego się przy ul. Cichej, wzdłuż linii brzegowej jeziora Ołów o długości 70 m.

2. Współrzędne geograficzne: długość geograficzna : 213253.00 szerokość geograficzna : 535625.00

3. Organizatorem miejsca okazjonalnie wykorzystywanego do kąpieli jest Regionalny Park Edukacji, Kultury i Turystyki w Rynie, ul. Mikołaja Kopernika 16, 11-520 Ryn.

4. Termin obowiązywania miejsca okazjonalnie wykorzystywanego do kąpieli: **01 sierpnia – 30 sierpnia 2019 r.**

§ 2. Szczegółową lokalizację miejsca okazjonalnie wykorzystywanego do kąpieli, o którym mowa w ust. 1 określa załącznik graficzny do niniejszej uchwały.

§ 3. Wykonanie uchwały powierza się Burmistrzowi Miasta i Gminy Ryn.

§ 4. Uchwała wchodzi w życie po upływie 14 dni od dnia jej ogłoszenia w Dzienniku Urzędowym Województwa Warmińsko – Mazurskiego.

Przewodniczący Rady
Miejskiej w Rynie

Juliusz Brant

Mapa inwentaryzacji powykonawczej skala 1:500

Ark. 7.211.25.03.3.4 ; 7.211.25.08.1.2 ; 7.211.25.08.2.1

Woj.: warmińsko-mazurskie

Powiat: giżycki

Gmina : miejska Ryn

Obiekt : m. Ryn ul. Cicha i Konrada Wallenroda

Rodz. rob. inwentaryzacja pomostów, parkingu i przyłączy

Nr rob. 40/2013

KERG: 984-609/2013

ZUD: 6630-143/2012

GEODETA Spółka Cywilna
Usługi Geodezyjno-Kartograficzne
Złotych Andrzej i Anna Nikiel
11-500 Giżycko, ul. Czarna 1
NIP 845-17-24-187 Regon 510927239

Obiekt niniejszy zainwentaryzowano i stwierdza się, że został wybudowany zgodnie z zatwierdzoną lokalizacją.

GEODETA UPRAWNIONY
mgr inż. Andrzej Ziętek
Nr upr. 6872








**Geodeta uprawniony
mgr inż. Andrzej Ziętek**

**MIEJSCA OKAZJONALNIE
WYKORZYSTYWANE DO KĄPIELI
NA JEZIORZE OŁÓW W RYNE**

Jezioro OŁÓW
SW – 123,00 m npm

136

LEGENDA

-  - Odpływ nadmiaru wód z jez. Ołów do jez. Ryńskiego
-  - Pomosty drewniane istniejące / rz. ~ 123,7 /
-  - Stenowisko ratownika
-  - Plaża
-  - Brodzik dla dzieci
-  - Strefa dla nie umiejących pływać
-  - Strefa dla umiejących pływać

STAROSTA GIŻYCKI
POWIATOWY BEZPIECZNIK GEODEZYJNO-KARTOGRAFICZNY

Przebadano niniejszą mapę inwentaryzacyjną i stwierdzono, że została sporządzona zgodnie z obowiązującymi przepisami, a dane zawarte w niej są prawdziwe i wiarygodne. Inwentaryzacja przyjęta do państwowego zasobu geodezyjnego i kartograficznego.

184-609/2013

Z up. STAROSTY
mgr inż. Andrzej Ziętek
GEODETA POWIATOWY

