
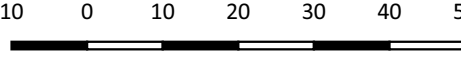



ZMIANA MIEJSCOWEGO PLANU ZAGOSPODAROWANIA PRZESTRZENNEGO MIASTA RYN W CZĘŚCI OBEJMUJĄCEJ DZIAŁKĘ O NR GEODEZYJNYM 31/19



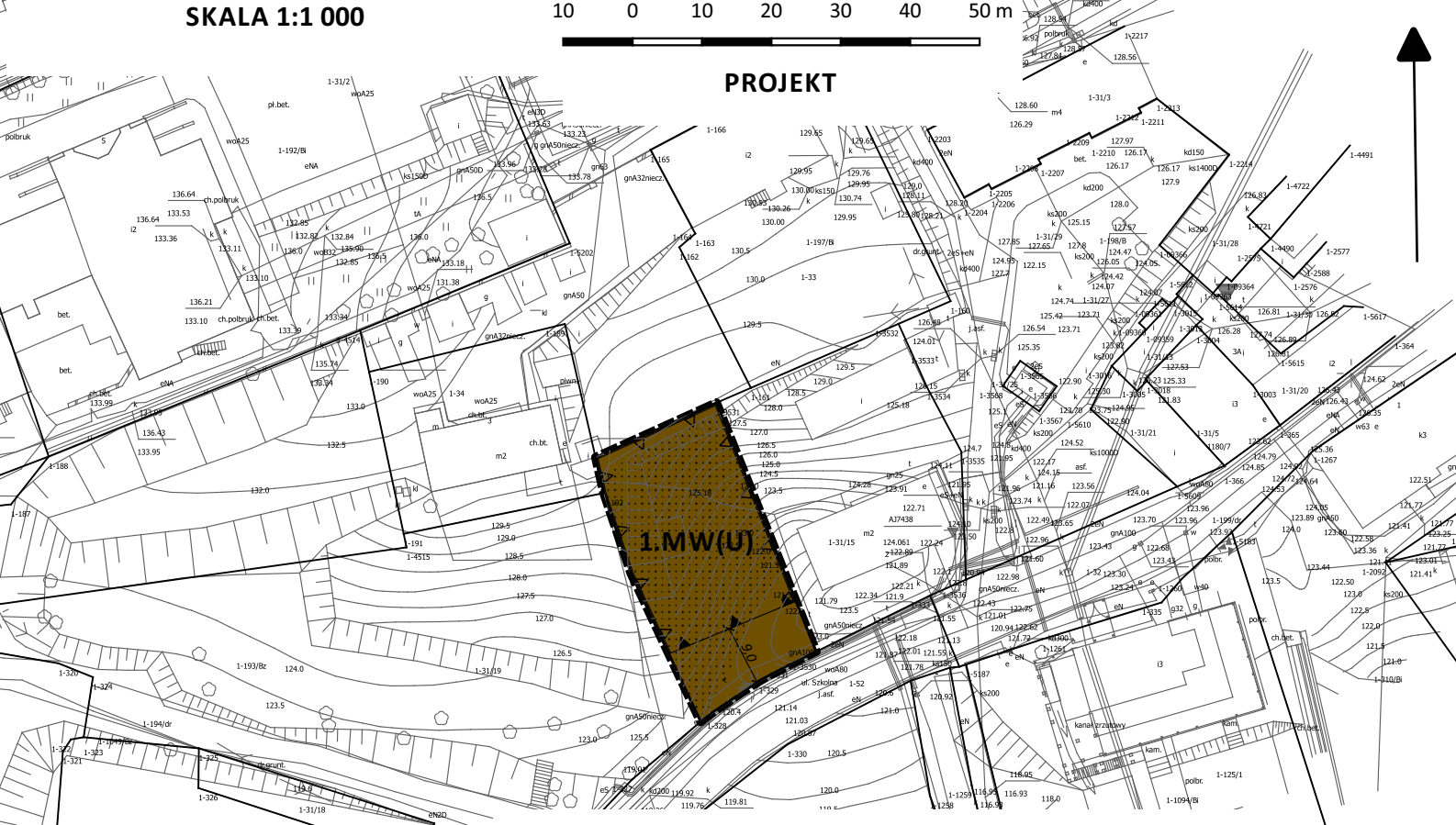
SKALA 1:1 000



10 0 10 20 30 40 50 m





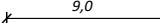


PROJEKT



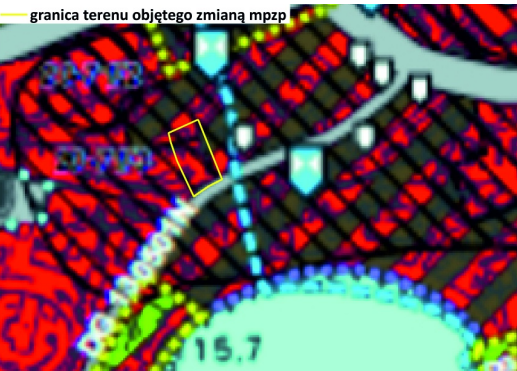
Legenda

Obowiązujące ustalenia planu:


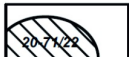

-  granica obszaru objętego planem
-  linia rozgraniczająca tereny o różnym przeznaczeniu i różnych zasadach zagospodarowania
- 1.MW(U)** numer oraz symbol literowy terenu, wyróżniający go spośród innych terenów
-  nieprzekraczalne linie zabudowy
-  obowiązujące linie zabudowy
-  wymiar (w metrach)

Wyrys ze Studium Uwarunkowań i Kierunków Zagospodarowania Przestrzennego Miasta i Gminy Ryn


Uchwała Nr XLI/346/14 Rady Miejskiej w Rynie z dnia 27 sierpnia 2014 r. w sprawie uchwalenia zmiany Studium uwarunkowań i kierunków zagospodarowania przestrzennego Miasta i Gminy Ryn uchwalonego uchwałą Nr XLI/360/10 Rady Miejskiej w Rynie



Przeznaczenie terenów

-  TEREN ZABUDOWY ŚRÓDMIEJSKIEJ
-  STANOWISKO ARCHEOLOGICZNE
-  MW(U) - tereny zabudowy mieszkaniowej wielorodzinnej z dopuszczeniem usług podstawowych

Elementy informacyjne

-  strefa narażona na uruchomienie powierzchniowych ruchów masowych

Sporządził	Burmistrz Miasta i Gminy Ryn	
Wykonawca	Biuro Badań Geologicznych i Ochrony Środowiska „EKOPROJEKT”, ul. Łagowska 3/66, 01-464 Warszawa	
Tytuł planu	Zmiana miejscowego planu zagospodarowania przestrzennego Miasta Ryn w części obejmującej działkę ewidencyjną o nr geodezyjnym 31/19	
Zespół projektowy	mgr inż. arch. Robert Kuźmiczuk - główny projektant mgr Wojciech Zaczekiewicz - opracowanie graficzne	
Skala	1:1 000	wrzesień 2018 r.