

Zarządzenie Nr 44
Burmistrza Miasta i Gminy Ryn
z dnia 4 kwietnia 2018r.

w sprawie projektu uchwały w sprawie wykazu kąpielisk na terenie Gminy Ryn.

Na podstawie art. 30 ust. 2 pkt 1 ustawy z dnia 8 marca 1990 r. o samorządzie gminnym (Dz. U. z 2017 r. poz. 1875) oraz art. 37 ust. 8 i 10 ustawy z dnia 20 lipca 2017r. - prawo wodne (Dz. U. poz. 1566 i 2180) zarządzam, co następuje:

§ 1. podaję do publicznej wiadomości projekt uchwały w sprawie:

1. wykazu kąpielisk na terenie Gminy Ryn – stanowiący załącznik Nr 1 do zarządzenia

§ 2. Wnioski i uwagi w formie pisemnej do projektu uchwały można składać w Urzędzie Miasta i Gminy Ryn ul. Ratuszowa 2 – Sekretariat (pok. nr 120) w terminie do dnia 24 kwietnia 2018r. (w godzinach pracy Urzędu).

§ 3. Zarządzenie wchodzi w życie z dniem podjęcia.

BURMISTRZ
inż. Józef Karpiński

Projekt Uchwały
z dnia 26 lutego 2018 r.

UCHWAŁA NR/...../18
Rady Miejskiej w Rynie
z dnia 2018 r.

w sprawie określenia wykazu kąpielisk na rok 2018 na terenie gminy Ryn oraz określenia sezonu kąpielowego

Na podstawie art. 18 ust. 2 pkt 15 ustawy z dnia 8 marca 1990 r. o samorządzie gminnym (Dz.U. z 2017 r. poz. 1875 i 2232; z 2018 r. poz. 130), w związku z art. 37 ust. 1 i 2 ustawy z dnia 20 lipca 2017r. Prawo wodne (Dz. U. z 2017 r. poz. 1566 i 2180) Rada Miejska w Rynie uchwala co następuje:

§1

1. Określa się wykaz kąpielisk na terenie Gminy Ryn na 2018 rok, obejmujące Kąpielisko na jeziorze Ołów w Rynie, znajdujące się przy ul. Cichej, wzdłuż linii brzegowej jeziora Ołów o długości 70 m. Współrzędne geograficzne kąpieliska: długość geograficzna: 213253.00, szerokość geograficzna: 535625.00.
2. Organizatorem kąpieliska jest Gmina Ryn.
3. Granice kąpieliska, o których mowa w ust. 1 określa załącznik graficzny do niniejszej uchwały.

§2

W roku 2018 sezon kąpielowy na terenie Gminy Ryn będzie trwać od 1 lipca do 31 sierpnia.

§3

Wykonanie uchwały powierza się Burmistrzowi Miasta i Gminy Ryn.

§4

Uchwała wchodzi w życie po upływie 14 dni od dnia jej ogłoszenia w Dzienniku Urzędowym Województwa Warmińsko – Mazurskiego.

Przewodniczący
Rady Miejskiej w Rynie
Jarosław Filipek

Mapa inwentaryzacji powykonawczej skala 1:500

Ark. 7.211.25.03.3.4 ; 7.211.25.08.1.2 ; 7.211.25.08.2.1

Woj.: warmińsko-mazurskie

Powiat: giżycki

Gmina : miejska Ryn

Obiekt : m. Ryn ul. Cicha i Konrada Wallenroda

Rodz. rob. inwentaryzacja pomostów, parkingu i przyłączy

Nr rob. 40/2013

KERG: 984-609/2013

ZUD: 6630-143/2012

GEODETA Spółka Cywilna
Usługi Geodezyjno-Kartograficzne
Zbigniew Andrzej Ziętek, Al. Koszala 1
11-500 Giżycko, ul. Łuczajska 1
NIP 845-17-24-187 Regon 510927239

Obiekt niniejszy zainwentaryzowano i stwierdza się, że został wybudowany zgodnie z zatwierdzoną lokalizacją.

GEODETA UPRAWNIONY
mgr inż. Zbigniew Andrzej Ziętek
11-500 Giżycko, ul. Sienkiewicza 10/3
Nr upr. 6872

Geodeta uprawniony
mgr inż. Andrzej Ziętek

URZĄD MIASTA I GMINY
11-520 RYN, UL. RATUSZOWA 2

07. 03. 2018

ZA ZGODNOŚĆ Z ORYGINAŁEM
Z up. Burmistrza








Barbara Kowalski
SEKRETARZ GMI

KĄPIELISKO ZORGANIZOWANE na jez. Olów w m. Ryn 1 : 500 Układ stref kąpieliska

Jezioro OŁÓW
SW – 123,00 m npm

136

LEGENDA

-  - Odplyw nadmiaru wód z jez. Olów do jez. Ryńskiego
-  - Pomosty drewniane istniejące / rz. ~ 123,7 /
-  - Stanowisko ratownika i postój łodzi ratunkowej
-  - Plaża
-  - Brodzik dla dzieci
-  - Strefa dla nie umiejących pływać
-  - Strefa dla umiejących pływać

STAROSTA GIŻYCKI
POWIATOWY OŚRODEK DOKUMENTACJI GEODEZYJNEJ I KARTOGRAFICZNEJ
Wykazano na niniejszej mapie obiekty budowlane, które zostały zainwentaryzowane, a dokumenty powstałe w wyniku inwentaryzacji przyjęto do państwowego zasobu geodezyjnego i kartograficznego, w dniu 07.03.2018 r. Zainwentaryzowano pod nr 984-609/2013

PODINSPEKTOR
mgr inż. Alina Aleksandrowicz-Jurek
Urząd Główny Geodezji i Kartografii

Z up. STAROSTY
Alina Aleksandrowicz-Jurek
GEODETA POWIATOWY

2013-03-24
126.4