


OPERAT WODNOPRAWNY

na wykonanie pomostu drewnianego na jeziorze Ryńskim / dz. nr 1,
obręb Rybical / na wysokości działek nr 185/4 i 343/1 w miejscowości
Wejdyki , gm. Ryn

Inwestor :

Gmina Ryn
ul. Świerczewskiego 2
11-520 Ryn

Sporządził :


Konstanty Arnt
11-500 Giżycko, ul. Sienkiewicza 3
upf. bud. 2234/72/01
WAM/WM/846/04

Giżycko . lipiec . 2013 r

STAROSTWO POWIATOWE
w Giżycku
Wydział Geodezyjny, Środowiska,
Gospodarki Wodnej i Rekreacji

NO. 6341.7.148.2013

OPIS
prowadzenia zamierzonej działalności
sporządzony w języku nietechnicznym

Inwestor – **Gmina Ryn , ul. Świerczewskiego 2 , 11 –520 Ryn** – posiada w strefie brzegowej jez. Ryńskiego / dz. nr 1 , obręb Rybical / w miejscowości Wejdyki , gm. Ryn , działki nr 185/4 i 343/1 o łącznej powierzchni 1,3128 ha , przeznaczone zgodnie z **Decyzją nr 15/13 Urzędu Miasta i Gminy Ryn z dn. 23.04.2013 r. o warunkach zabudowy /kopia w cz. II operatu /** do celów wypoczynku nad wodą i rekreacji dla mieszkańców wsi Wejdyki a także do powszechnego korzystania z wód w ramach uprawiania turystyki wodnej na Wielkich Jeziorach Mazurskich .

Realizację tych zadań umożliwi planowany pomost drewniany w kształcie litery T o następujących wymiarach :

- **Odcinek dojazdowy - długość – 16,0 m , szerokość - 1,5 m**
- **Poprzeczka – długość – 8,0 m , szerokość – 2,0 m**

Stanowiąc on będzie zatem , istotny / w sensie funkcjonalnym / element właściwego zagospodarowania i wykorzystania rozpatrywanego terenu .

Planowaną zabudowę oraz związane z wykonaniem urządzenia wodnego/pomostu drewnianego / uwarunkowania przedstawiono w operacie wodnoprawnym – w jego częściach : opisowej , załącznikowej i rysunkowej .

Giżycko . lipiec. 2013 r.

Konstanty Arnt
11-500 Giżycko, ul. Sienkiewicza 3
upr. bud. 2234/72/OL
WAM WM/0846/14

UKŁAD OPRACOWANIA

I. CZĘŚĆ OPISOWA

II. ZAŁĄCZNIKI

III. CZĘŚĆ RYSUNKOWA

S P I S T R E Ś C I

- 1. WSTĘP**
 - 1.1 Cel i zakres opracowania
 - 1.2 Materiały wyjściowe
 - 1.3 Lokalizacja obiektu
- 2. ZAŁĄD UBIEGAJĄCY SIĘ O POZWOLENIE WODNOPRAWNE**
- 3. WYSZCZEGÓLNIENIE**
 - 3.1 Cel i zakres zamierzonego korzystania z wody
 - 3.2 Urządzenia pomiarowe i znaki żeglugowe
 - 3.3 Stan prawny nieruchomości
 - 3.4 Obowiązki ubiegającego się o pozwolenie wodnoprawne w stosunku do osób trzecich
- 4. CHARAKTERYSTYKA WÓD OBJĘTYCH POZWOLENIEM WODNOPRAWNYM**
 - 4.1 Warunki hydrograficzne i hydrologiczne
 - 4.2 Warunki gruntowe
- 5. USTALENIA WYNIKAJĄCE Z WARUNKÓW KORZYSTANIA Z WÓD REGIONU WODNEGO**
- 6. OPIS PROJEKTOWANYCH ROZWIĄZAŃ**
- 7. WYKONAWSTWO I EKSPLOATACJA OBIEKTU**
- 8. INFORMACJA O FORMACH OCHRONY PRZYRODY**

1. WSTĘP

1.1 Cel i zakres opracowania

Celem opracowania jest określenie warunków wykonania pomostu drewnianego na jez. Ryńskim / działka nr 1, obręb Rybical / na wysokości działek nr 185/4 i 343/1 w miejscowości Wejdyki, gm. Ryn , a także ustalenie ewentualnego wpływu tego zamierzenia na interesy innych użytkowników wody .

Operat obejmuje wyłącznie powyższy pomost drewniany i służy do uzyskania pozwolenia wodnoprawnego na jego wykonanie .

1.2 Materiały wyjściowe

- Mapa ewidencyjna 1 : 2000 rozpatrywanego terenu , dostarczona przez Inwestora .
- Podział hydrograficzny Polski . IMGW. 1983 .
- „ Atlas jezior Polski „ IMGW 1986.
- Dane hydrograficzne , hydrologiczne , batymetryczne i pozwolenie wodnoprawne na piętrzenie i korzystanie z wód Wielkich Jezior Mazurskich .
- Wypis z rejestru gruntów dot. jez . Ryńskiego .
- Dokumenty własnościowe dot. dz. nr 185/4 i 343/1 w Wejdykach
- Decyzja nr 15/13 z dn. 23.04.2013 r. o warunkach zabudowy wraz z analizą funkcji oraz cech zabudowy i zagospodarowania terenu .
- Rozpoznanie terenowe i pomiary wykonane przez autora opracowania .

1.3 Lokalizacja obiektu

Rozpatrywane urządzenie wodne / pomost drewniany /, zlokalizowane jest w strefie brzegowej jez. Ryńskiego / dz. nr 1, obręb Rybical / przy północnym brzegu tego jeziora / w zatoce Rominek / na akwenu przyległym do działek nr 185/4 i 343/1 w miejscowości Wejdyki, gm. Ryn – *patrz: mapa pogładowa 1 : 50 000 i ewidencyjna 1 : 2000 w cz III operatu / rys. 1 i 2 /.*

2. ZAKŁAD UBIEGAJĄCY SIĘ O POZWOLENIE WODNOPRAWNE

O pozwolenie wodnoprawne ubiega się :

Gmina Ryn
ul .Świerczewskiego 2
11 –520 Ryn

posiadająca położone w strefie brzegowej jeziora działki nr 185/4, 343/1 i 343/2, służące między innymi do powszechnego korzystania z wody i wypoczynku nad wodą dla mieszkańców wsi Wejdyki i dla potrzeb turystyki wodnej .

3. WYSZCZEGÓLNIENIE

3.1 Cel i zakres zamierzonego korzystania z wód

Pomost drewniany służyć będzie wyłącznie powszechnemu korzystaniu z wody / mieszkańcom wsi Wejdyki i turystom / a mianowicie :

- wypoczynkowi nad wodą, wędkarstwu, sportom wodnym i rekreacji .
- do postoiu turystycznych jednostek pływających – jachtów, kajaków, rowerów wodnych i łodzi wędkarskich .

3.2 Urządzenia pomiarowe i znaki żeglugowe

Rozpatrywane zamierzenie nie wymaga zainstalowania jakichkolwiek urządzeń pomiarowych , gdyż stany wody jez. Ryńskiego , będącego w systemie Wielkich Jezior Mazurskich , utrzymywane są zgodnie z warunkami aktualnego pozwolenia wodnoprawnego przez ich zarządcę tj . Regionalny Zarząd Gospodarki Wodnej w Warszawie – Zarząd Zlewni w Giżycku , według wskazań wodowskazu Giżycko .

Nie zachodzi również potrzeba wytyczania znakami żeglugowymi podejścia do planowanego pomostu , gdyż zlokalizowany jest on poza szlakiem żeglownym prowadzącym z Mikołajek do Rynu i nie koliduje z ruchem żeglugowym na jeziorze Ryńskim .

3.3 Stan prawny nieruchomości

- Jezioro Ryńskie / dz. nr 1 , obręb Rybical / będące w układzie hydrograficznym Wielkich jezior Mazurskich , stanowi własność Skarbu Państwa i znajduje się w zarządzie Regionalnego Zarządu Gospodarki Wodnej w Warszawie – *wypis z rejestru gruntów w części załącznikowej operatu* .
- Działka nr 185/4 jak również przyległe do niej działki nr 343/1 i 343/2 , stanowią własność Inwestora ubiegającego się o pozwolenie wodnoprawne na wykonanie pomostu drewnianego tj **Gminy Ryn , ul. Świerczewskiego 2 , 11 – 520 Ryn** .

3.4 Obowiązki ubiegającego się o pozwolenie wodnoprawne w stosunku do osób trzecich

- Jez. Ryńskie , tak jak cały system Wielkich Jezior Mazurskich , należy do śródlądowych wód powierzchniowych uznanych za żeglowne – **Rozporządzenie Rady Ministrów z dnia 10 grudnia 2002 r. w sprawie śródlądowych dróg wodnych / Dz. U. z 13 grudnia 2002 r. /**

W związku z powyższym stroną w postępowaniu wodnoprawnym , mającym na celu określenie warunków wykonania pomostu drewnianego w strefie brzegowej jez. Ryńskiego / dz. nr 1 , obręb Rybical / przy dz. nr 185/4 i 343/1 w m. Wejdyki , gm. Ryn przez Inwestora jest zarządca Wielkich Jezior Mazurskich – **Regionalny Zarząd Gospodarki Wodnej w Warszawie – Zarząd Zlewni w Giżycku , 11 – 500 Giżycko , ul. Wodna 4**

- Stroną w postępowaniu wodnoprawnym będzie również dzierżawca rybacki jez. Ryńskiego – **Gospodarstwo Rybackie Mikołajki w Mikołajkach .**
- Interesów innych użytkowników wody planowane zamierzenie nie narusza w żadnym stopniu

4. CHAKTERYSTYKA WÓD OBJĘTYCH POZWOLENIEM WODNOPRAWNYM

4.1 Warunki hydrograficzne i hydrologiczne

Jezioro Ryńskie stanowi część układu hydrograficznego Wielkich Jezior Mazurskich i wchodzi w skład kompleksu jezior Tałty – Ryńskie , położonego w zlewni rzeki Pisy , dorzeczu Wisły .

Dział wodny I – go rzędu Wisła – Pregola , przechodzi w m. Giżycko na północ od jez. Niegocin .

Tak jak w całym układzie Wielkich Jezior Mazurskich , poziomy wody jeziora Ryńskiego utrzymywane są w granicach rzędnych :

max – 116,00 m npm Kr – odczyt 134 cm na wodowskazu Giżycko

min - 115,55 m npm Kr - odczyt 89 cm na wodowskazu Giżycko

zgodnie z decyzją wodnoprawną OŚR/O.I. 6811/2 /01 z dn. 12.01.2001 r. wydaną przez Warmińsko – Mazurski Urząd Wojewódzki w Olsztynie .

*** Głębokości akwenu**

Głębokości w miejscu posadowienia pomostu, określono w dniu 2013.07. 16. ,wykonując sondowanie przy stanie 127 cm na wodowskazie w Giżycku , co odpowiada stanowi 115,93 m npm Kr – stan SW w sezonie letnim to rzędna 115,70 m npm Kr . Wykres głębokości zamieszczono na rys. 3 w cz. III opracowania .

4.2 Warunki gruntowe

W trakcie rozpoznania terenowego stwierdzono , że w strefie brzegowej jez. Ryńskiego w rejonie posadowienia pomostu drewnianego , występują pod cienką warstwą osadów jeziornych , grunty mineralne .

**5. USTALENIA WYNIKAJĄCE Z WARUNKÓW
KORZYSTANIA Z WÓD REGIONU WODNEGO**

Warunki korzystania z wód opracowują regionalne zarządy gospodarki wodnej .

Wzmiankowany teren położony jest na obszarze działania Regionalnego Zarządu Gospodarki Wodnej w Warszawie . W chwili obecnej nie są jeszcze opracowane warunki korzystania z wód regionu wodnego , gdyż dopiero sporządzone zostały plany gospodarowania wodami na obszarze dorzeczy .

Hydrograficznie jez. Ryńskie , znajduje się w dorzeczu Wisły .

Sporządzony został „ **Plan gospodarowania wodami na obszarze dorzecza Wisły** „

i opublikowany w **Dzienniku Urzędowym Rzeczypospolitej Polskiej – MONITOR**

POLSKI Nr 49 z dnia 21 czerwca 2011 r , poz. 549 . Warunki korzystania z wód dorzeczy

i regionów wodnych , ujmujące szczegółowe zasady w tym zakresie , będą opracowane w następnej kolejności .

Według „ **Charakterystyki jednolitych części wód jeziornych** „ w tymże planie, jez. Ryńskie posiada Europejski kod JCWP - PLLW30154 i stanowi scaloną część wód powierzchniowych / SCWP / SW1301 w regionie wodnym Środkowej Wisły o kodzie 2000 i w ekoregionie Równiny Wschodnie / 16 / .

Jako typ JCWP jez. Ryńskie , scharakteryzowane jest następująco „ **Jeziro o wysokiej zawartości wapnia , o małym wpływie zlewni , stratyfikowane / 5a /** „ i o statusie „ **silnie zmieniona część wód** „ z oceną stanu – **zły** i oceną ryzyka nieosiągnięcia celów środowiskowych – **zagrożona**.

6. OPIS PROJEKTOWANYCH ROZWIĄZAŃ

Inwestor – *Gmina Ryn , ul .Świerczewskiego 2 , 11 –520 Ryn* – posiada w strefie brzegowej jez. Ryńskiego / dz. nr 1 , obręb Rybical / w miejscowości Wejdyki , gm. Ryn , działki nr 185/4 i 343/1 o łącznej powierzchni 1,3128 ha , przeznaczone zgodnie z **Decyzją nr 15/13 Urzędu Miasta i Gminy Ryn z dn. 23.04.2013 r. o warunkach zabudowy / kopia w cz. II operatu /** do celów wypoczynku nad wodą i rekreacji dla mieszkańców wsi Wejdyki a także do powszechnego korzystania z wód w ramach uprawiania turystyki wodnej na Wielkich Jeziorach Mazurskich .

Realizację tych zadań umożliwi planowany pomost drewniany w kształcie litery T o następujących wymiarach :

- **Odcinek dojsciowy - długość – 16,0 m , szerokość - 1,5 m**
- **Poprzeczka – długość – 8,0 m , szerokość – 2,0 m**

Stanowiąc on będzie zatem istotny / w sensie funkcjonalnym / element właściwego zagospodarowania i wykorzystania rozpatrywanego terenu .

Układ planowanego pomostu , przedstawiono na mapie ewidencyjnej 1 : 2000 – patrz : rys. nr 2 w cz. III operatu .

*** Konstrukcja pomostu / rys. 3 , 4 i 5 /**

- Ruszt palowy składający się z dwóch rzędów pali drewnianych o wymiarach przedstawionych na rys. 3 w części III operatu .
Pale należy wykonać z impregnowanego wglębnie drewna iglastego , zgodnie z normą BN-62/9011-01 „ Pale fundamentowe z drewna iglastego „ .

- Kleszcze drewniane z bali 7,6 x 15,5 cm łączące pale parami
- Belki drewniane o przekroju 14 x 14 cm, jako belki podłużne łączące zespoły pali i służące również do przybicia pokładu.

*** Pokład pomostu / rys. 3 /**

Pokład wykonany jest z desek gr. 5 cm jednostronnie ostruganych i przybitych gwoździami do belek podłużnych, poprzecznie do osi pomostu.

Pokład pomostu będzie wykonany na rzędnej 116,40 m npm Kr tj. o 70 cm ponad stan SW w jeziorze.

*** Wyposażenie pomostu / rys. 3 i 6 /**

- pachołki cumownicze do postoju łodzi / 8 szt. /
- drabinkę zejściową – 1 szt
- balustradę drewnianą dł. 3,5 m – na poprzeczce

Pomost należy również wyposażyć w sprzęt ratunkowy :

- koło ratunkowe z rzutką dł. 25 mb

Konstrukcję oraz wyposażenie pomostu przedstawiono na rys.3, 4,5 i 6 w cz. III rysunkowej opracowania

7. WYKONAWSTWO I EKSPLOATACJA OBIEKTU

- Roboty palowe należy wykonać starannie, gdyż mają one decydujący wpływ na trwałość i estetykę konstrukcji. W czasie robót wykonywanych zgodnie z postanowieniami normy PN – 83/B -02482 „Nośność pali i fundamentów na palach”, należy prowadzić dziennik bicia pali i stałą kontrolę wpędu pali.


- Deski pokładu przybijać do dźwigarów , zostawiając na styku min 1,5 cm szczeliny z uwagi na możliwość ich pęcznienia i wypaczania się . Dla zabezpieczenia dźwigarów przed gniciem , należy założyć paski papy , oddzielające deski pokładu od dźwigarów
- Wszystkie elementy drewniane łącznie z palami , przed wbudowaniem zabezpieczyć przed gniciem i butwieniem preparatami penetrującymi w głąb drewna . Stosowane impregnaty nie mogą negatywnie oddziaływać na środowisko wodne .
- W okresie zimowym w celu zabezpieczenia pomostu przed parciem lodu , należy obrąbywać lód wokół pali a wolną przestrzeń wypełniać słomą lub faszyną i zasypywać śniegiem .

8. INFORMACJA O FORMACH OCHRONY PRZYRODY

Wielkie Jeziora Mazurskie / w tym również jez. Ryńskie / wyszczególnione są jako *“ Obszar Chronionego Krajobrazu Krainy Wielkich Jezior Mazurskich “* zgodnie z UCHWAŁĄ NR XXII/430/12 SEJMIKU WOJEWÓDZTWA WARMIŃSKO – MAZURSKIEGO z dnia 27 listopada 2012 r. / Dz. Urzędowy Województwa Warmińsko – Mazurskiego , Olsztyn, dnia 9 stycznia 2013 r Poz. 139 /.

Inne formy ochrony przyrody na rozpatrywanym terenie nie występują .

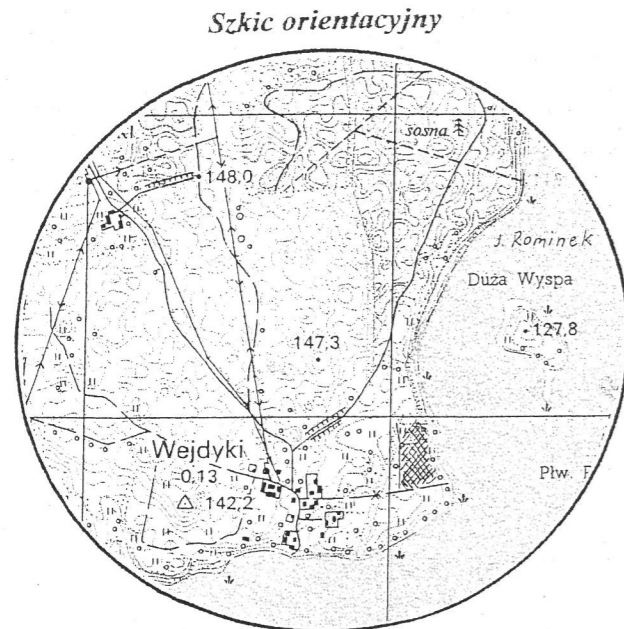
Giżycko . lipiec . 2013 r.


Konstanty Arnt
11-500 Giżycko, ul. Sienkiewicza 3
upr. budf. 2234/72/OL
WAM WM/0846/04

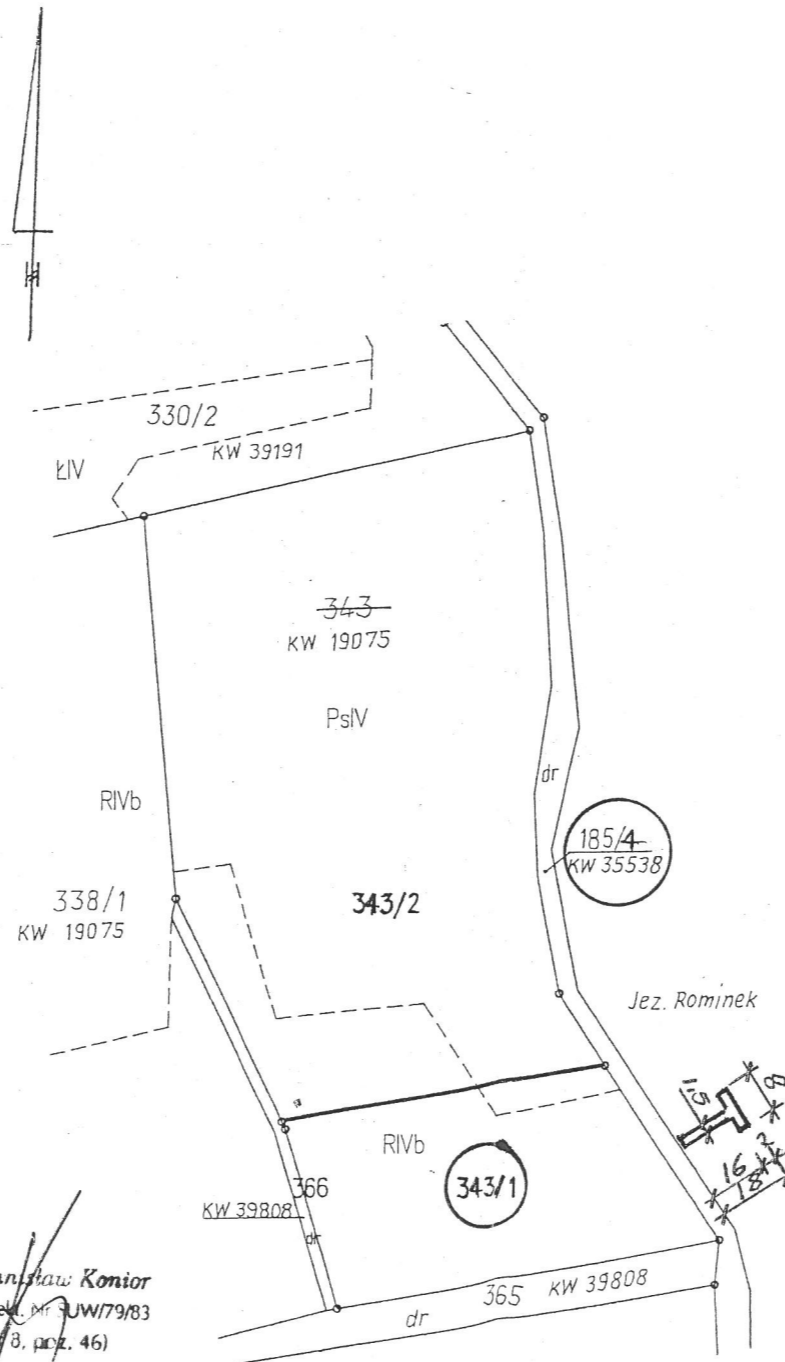
II . ZAŁĄCZNIKI

UKŁAD POMOSTU DREWNIANEGO
1 : 2000

WYKAZ ZMIAN GRUNTOWYCH



Skala 1: 25 000



Stan stary						Nomenkl. prawna	Stan po podziale			
Nr obr.	Nr jed. rej.	Nr działki	Użyte kgrunt	Klasa gleb.	Pole pow.		Nr dz. proj.	Użytek teren.	Klasa gleb.	Pole pow.
1	G.37	343	-	Razem	2.14	19075	-	R	IV b	0.4723
								Ps	IV	0.0278
								Razem	-	0.5001
								R	IV b	0.2677
								Ps	IV	1.3722
								Razem	-	1.6399
								Ogółem		2.1400

Słownie: Dwa hektary jeden tysiąc czterysta m².

Jez. RYŃSKIE

WW – 116,00 m npm Kr
SW – 115,70 m npm Kr
NW – 115,55 m npm Kr

DOKUMENT NINIEJSZY
jest przeznaczony do dokonania
wpisu w KSIĘBIE WIECZYSTEJ

Jez. RYŃSKIE
/ dz. nr 1/

Współrzędne geograficzne
pomostu
N 53° 54' 59,95"
E 21° 30' 12,81"

PRZEDSIĘBIORSTWO
USŁUG GEODEZYJNO-KARTOGRAFICZNYCH
w GIŻYCKU
Andrzej Igras, Mieczysław Kozłowski
ul. Pionierska 9/1, 11-500 Giżycko
tel. (0-87) 428 31 46, skr. poczt. 80
NIP 845-000-12-22 REGON 280154890

mgr inż. Stanisław Konior
upr. bud. i projekt. nr UWW/79/83
(Dz.U. Nr 8, poz. 46)

STAROSTA GIŻYCKI

POWIATOWY OŚRODEK DOKUMENTACJI GEODEZYJNEJ I KARTOGRAFICZNEJ
Na podstawie art. 40 ust. 2 i ust. 3 ustawy z dnia 17 maja 1989r.
- Prawo geodezyjne i kartograficzne (Dz. U. Nr 30, pozycja 163,
z późniejszymi zmianami) niniejszy dokument został przyjęty do
państwowego zasobu geodezyjnego i kartograficznego
i stanowi własność Skarbu Państwa.
Dokument wpisano do ewidencji zasobu powiatowego
w dniu 02.11.2010 r. w ewidencji 085.18-39/10
02.11.2010
(miejscowość i data) (imię i nazwisko, podpis, stanowisko
i tytuł osoby wykonującej czynność)
mgr inż. Karol Kirson
Specjalista

Z up. STAROSTY
mgr inż. Wanda Kujawska
INSPEKTOR
w Wydziale Geodezji i Gospod. Gruntami
Upr. Nr 5538, zakres 1 i 2

Obręb:
18 WEJDYKI
Jedn. ewid. RYN gmina
Powiat: Giżycko

obr. 18 WEJDYKI
Dz. Nr 343

**MAPA Z PROJEKTEM
PODZIAŁU NIERUCHOMOŚCI**
Skala 1: 2000

Rob. Nr 2187/2967 KER.G.1040-330/2010

Mapę wykonała:
inż. Alicja Zakrzewska
Nr upr. zaw. 12086
Data: 29.06.2010 r.
Geodeta uprawniony
pł. Nr 12086 wydane przez Ministra
Gospodarki Przestrzennej Budown.
i Komunikacji
A. Daszyńskiego

Wykazane na mapie
granice nieruchomości
podlegającej podziałowi
są zgodne z danymi
ewidencyjnymi.



Projekt podziału zatwierdzono przez Burmistrza Miasta, Gminy Ryki
Decyzją Nr... RP.6011.7/2010 z dn. 2.08.2010

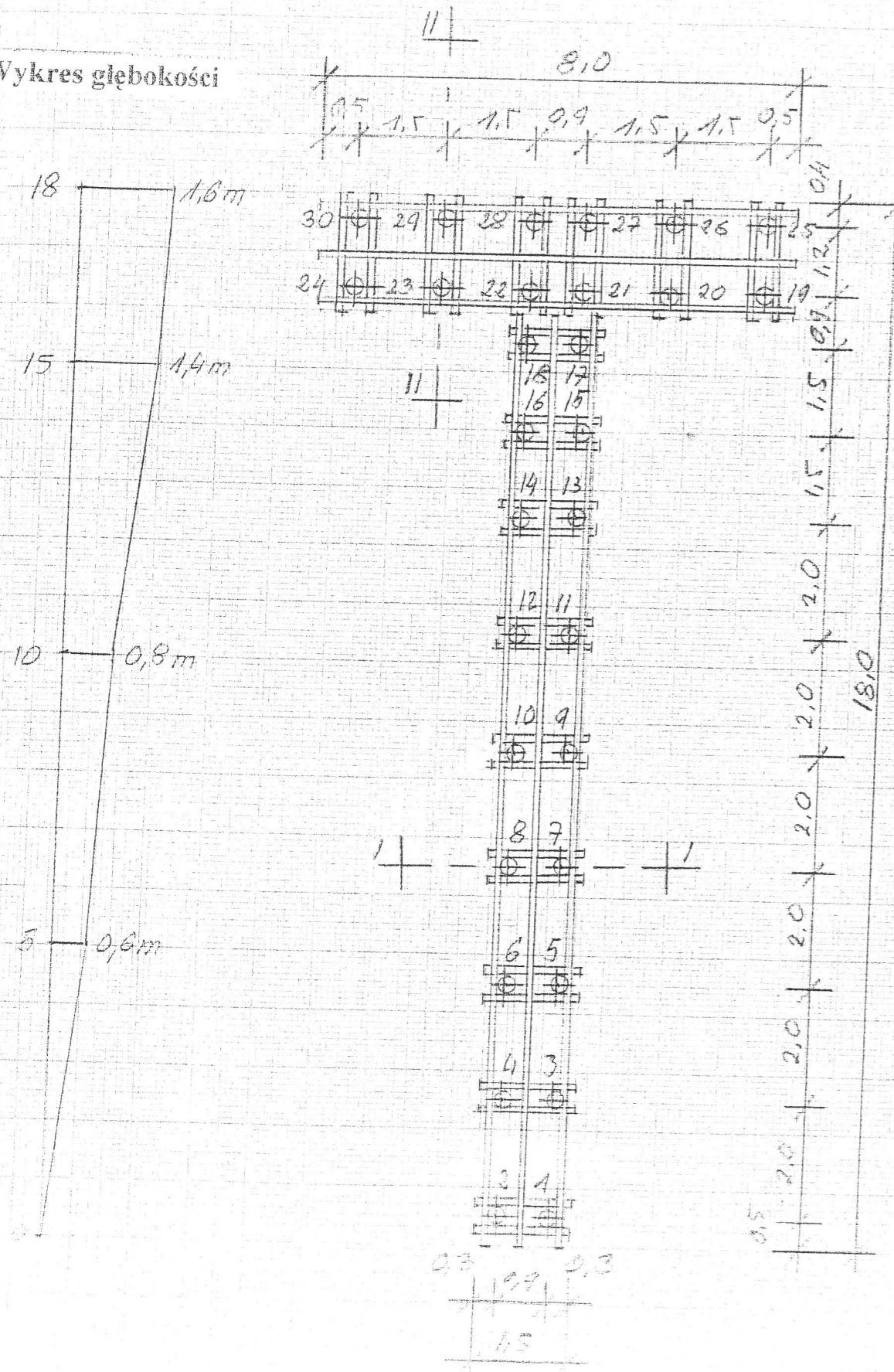
POMOST DREWNIANY

I. Konstrukcja i plan palowania

1 : 100

II. Pokład pomostu i wyposażenie

Wykres głębokości



Drabinka zejściowa

Pacholek cumowniczy

Bałustrada drewniana

Zestawienie pali

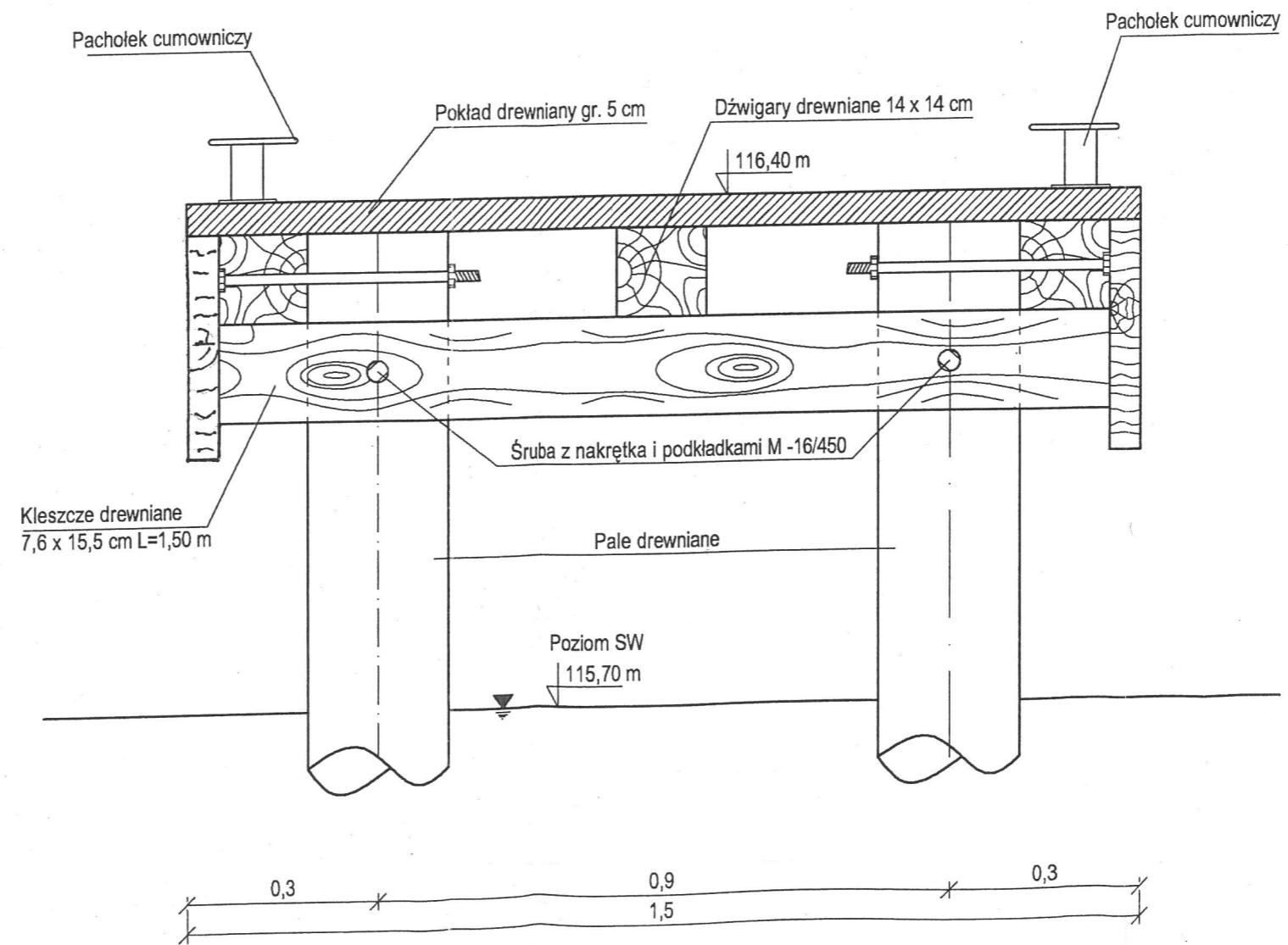
Nr pala	dl. [m]	∅ [cm]	Ilość [szt.]
1,2	2,0	18	2
3-6	3,0	20	4
7-12	4,0	22	6
13-16	5,0	24	4
17-24	6,0	26	8
25-30	7,0	28	6
			Σ 30 szt.

mgr inż. Stanisław Konior
upr. bud. i projekt. Nr 9 UW/79/83
(Dz.U. Nr 8, poz. 46)

POMOST DREWNIANY

Przekrój poprzeczny I-I

SKALA 1:10



mgr inż. Stanisław Kmita
upr. bud. i projekt. Nr SW/79/83
(Dz.U. Nr 3, poz. 46)

POMOST DREWNIANY

Przekrój poprzeczny II - II

1 : 10

Balustrada drewniana

Dźwigary drewniane 14 x 14 cm

Pokład drewniany gr. 5 cm

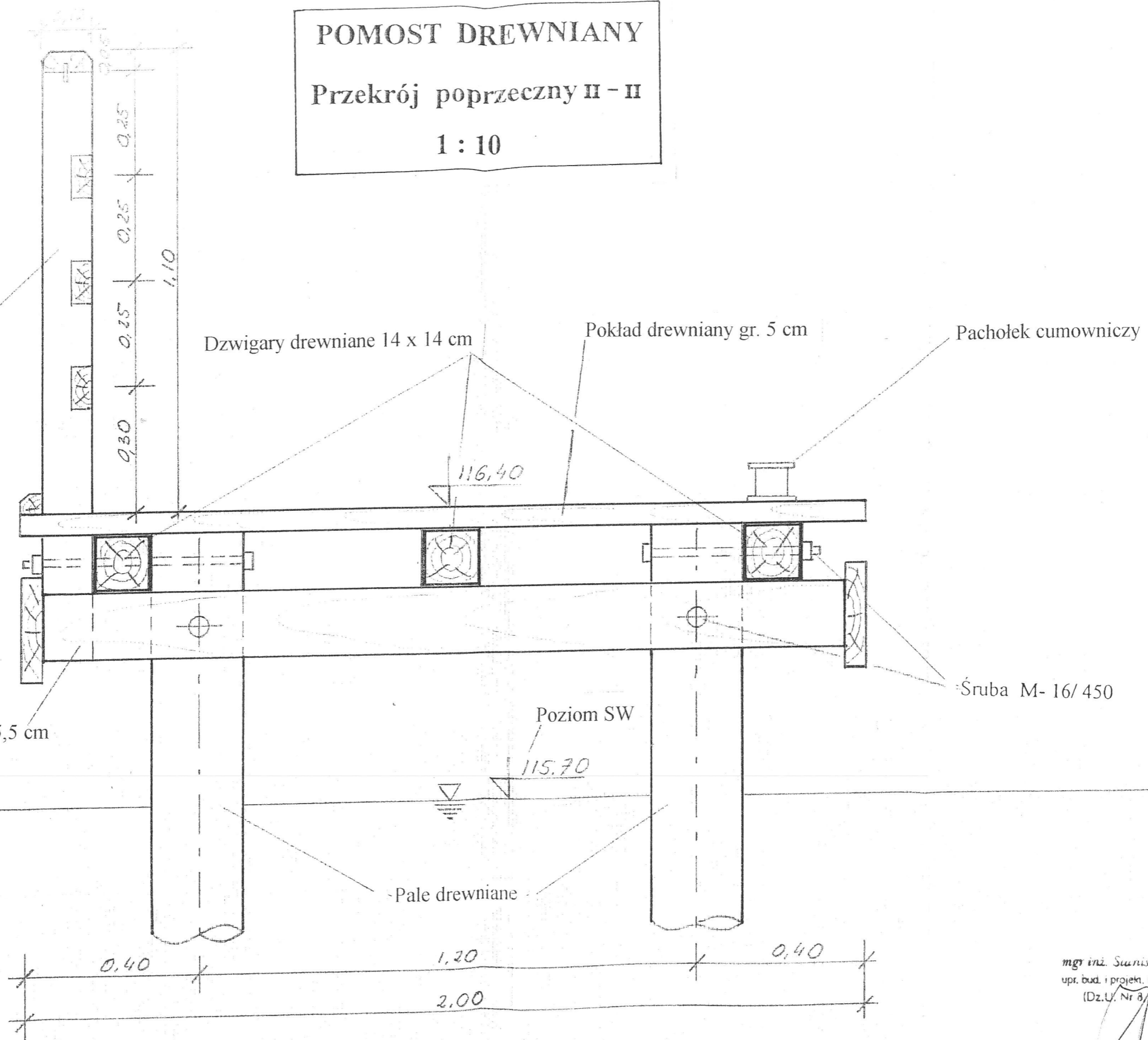
Pacholek cumowniczy

Kleszcze drewniane 7,5 x 15,5 cm

Śruba M- 16/ 450

Poziom SW


Pale drewniane



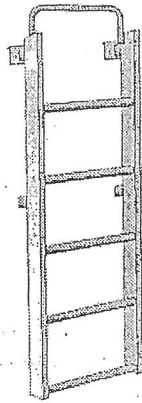
mgr inż. Stanisław Komiar
upr. bud. i projekt. nr 5149/79/83
(Dz.U. Nr 8/1992. 46)

WYPOSAŻENIE bezpieczeństwo

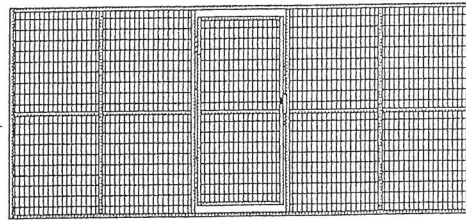
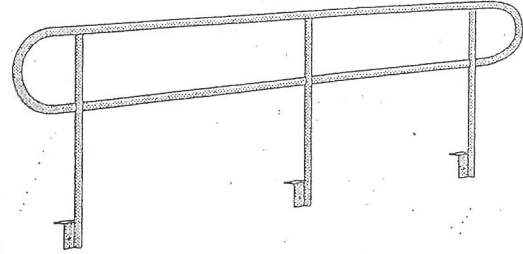
DRABINKA KĄPIELOWA
Typ 1: 4 stopnie stalowe
Typ 2: 6 stopni stalowych



DRABINKA BEZPIECZEŃSTWA
Wysokość: 1,7 m
Szerokość: 0,53 m
Kolor żółty




BARIERA OCHRONNA (RELING)
Typ 1: 5 m
Typ 2: 6 m
Wysokość: 1100 mm



BRAMA ZABEZPIECZAJĄCA
Typ 1: 3,6 x 2 m
Typ 2: 4,8 x 2,2 m

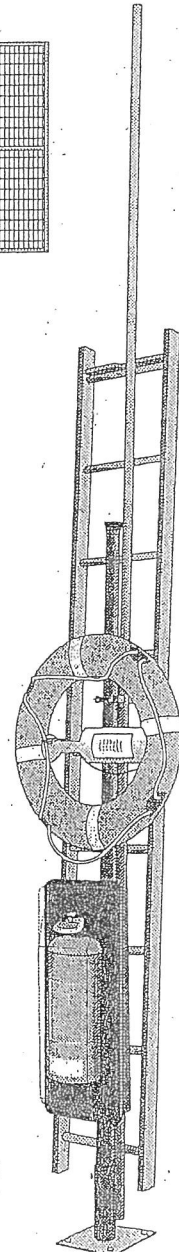
SKRZYŃNIA KOŁA RATUNKOWEGO
szerokość: 800 mm
wysokość: 900 mm
wysokość całk. 1500 mm
głębokość: 220 mm



SKRZYŃNIA GAŚNICZY
szerokość: 295 mm
wysokość: 500 mm
głębokość: 220 mm



STANOWISKO RATOWNICZE
(podstawa, słup, drabina, bosak, koło ratunkowe, rzutka, gaśnica)



WŚ.6341.7.148.2013

DECYZJA

Na podstawie art.4 ust.4a, art.9 ust.1 pkt.19 lit. h i ust.2 pkt.2, art.11 ust.1 pkt. 2, art.20 ust.1,2,3 i 5, art.122 ust.1 pkt. 3 art. 123 ust.2 i 3, art. 125, art.127 ust.1, ust.5 6 i 7, art.128 ust.1 pkt.6 i 7, art. 131 ust.1, 2, art. 132 ust.1, 2 i 3, art.135 pkt.3, art.136 ust.1 pkt.1, 2 i 3, art.140 ust.1 ustawy z dnia 18 lipca 2001r. Prawo wodne (Dz. U. z 2012, poz. 145 ze zm.) oraz art. 104 K.p.a. - po rozpatrzeniu wniosku Burmistrza Miasta i Gminy Ryn w sprawie udzielenia pozwolenia wodnoprawnego na wykonanie pomostu drewnianego stałego na działce ozn. nr geod. 1 obręb Rybical stanowiącej jezioro Ryńskie przy działkach ozn. nr geod. 185/4 i 343/1 obręb Wejdyki, gm. Ryn – stanowiących własność Gminy Ryn

o r z e k a m

I. Udzielam Gminie Ryn pozwolenia wodnoprawnego na wykonanie pomostu drewnianego stałego na działce ozn. nr geod. 1 obręb Rybical stanowiącej jezioro Ryńskie przy działkach ozn. nr geod. 185/4 i 343/1 w m. Wejdyki, gm. Ryn.

1. Parametry pomostu drewnianego stałego w kształcie litery „T”:

- odcinek dościowy pomostu - 16,00 m. x 1,50 m,
- poprzeczka pomostu - 8,00 m. x 2,00 m.,
- rzędna pokładu pomostu - 116,40 m npm Kr. (głębokość max. od korony pomostu do dna -1,6 m)

wyposażenie pomostu :

a) stanowisko ratownicze - 1 szt. / koło ratunkowe z rzutką dł. min. 25,00 mb. linka chwytakowa przy pomoście na odcinku, gdzie głębokość jest większa niż 1,00 m, bosak ratowniczy, gaśnica/,

b) pacholki cumownicze - 8 szt.,

c) drabinka zejściowa - 1 szt.

Współrzędne geograficzne pomostu - N -53° 54' 59.95", E -21° 30' 12.81"

Jezioro Ryńskie stanowi własność Skarbu Państwa w trwałym zarządzie Regionalnego Zarządu Gospodarki Wodnej w Warszawie, Zarząd Zlewni Giżycko. Rybackim użytkownikiem jest Gospodarstwo Rybackie Łomża z/s ul. Mrągowska 14, 11-730 Mikołajki.

II. Zobowiązuję inwestora do :

- 1.wykonania pomostu zgodnie z „Operatem wodnoprawnym na wykonanie pomostu drewnianego na jeziorze Ryńskim (dz.1 obręb Rybical) na wysokości działek nr 185/4 i 343/1 w miejscowości Wejdyki, gm. Ryn”. Autor opracowania – Pan Konstanty Arnt (upr. bud. nr234/72/OL); data opracowania - lipiec 2013 r.
- 2.dbania o porządek i czystość w obrębie w/w inwestycji,
- 3.utrzymania wszystkich elementów we właściwym stanie technicznym, konserwacji impregnatami, które nie będą oddziaływały negatywnie na środowisko wodne,
- 4.pokrycia ewentualnych szkód powstałych w wyniku wykonania niniejszego pozwolenia wodnoprawnego zgodnie z art. 128 ust.1, pkt. 7 ustawy Prawo wodne,
- 5.zawarcia umowy użytkowania gruntów pokrytych wodami z zarządzającym jeziorem z chwilą rozpoczęcia działalności w oparciu o niniejsze pozwolenie zgodnie z art. 20 ust.1 ustawy Prawo wodne,
- 6.przed rozpoczęciem wykonania pomostu należy zgłosić wykonanie robót budowlanych lub uzyskać pozwolenie na budowę w organie administracji architektoniczno - budowlanej Starostwa Powiatowego w Giżycku.

III. Zastrzegam, że :

1. nieprzestrzeganie warunków niniejszego pozwolenia może spowodować jego cofnięcie lub ograniczenie bez prawa do odszkodowania,

2. nie rozpoczęcie budowy urządzenia wodnego w **terminie 3 lat** od dnia, w którym pozwolenie wodnoprawne stało się ostateczne powoduje wygaśnięcie przedmiotowego pozwolenia ,
3. pozwolenie wodnoprawne nie rodzi praw do nieruchomości i urządzeń wodnych koniecznych do jego realizacji oraz nie narusza prawa własności i uprawnień osób trzecich przysługujących wobec tych nieruchomości i urządzeń,
4. wnioskodawcy, który nie uzyskał praw do nieruchomości lub urządzeń koniecznych do realizacji pozwolenia wodnoprawnego, nie przysługuje roszczenie o zwrot nakładów poniesionych w związku z otrzymaniem pozwolenia,
5. nie określam innych obowiązków wobec uprawnionego do rybactwa w związku z wykonywaniem niniejszego pozwolenia wodnoprawnego, ponieważ nie zostały zgłoszone w postępowaniu.

Uzasadnienie

Burmistrz Miasta i Gminy Ryn złożył w Starostwie Powiatowym w Giżycku wniosek o udzielenie pozwolenia wodnoprawnego na wykonanie pomostu drewnianego stałego na działce ozn. nr geod. 1 obręb Rybical stanowiącej jezioro Ryńskie przy działkach ozn. nr geod. 185/4 i 343/1 w m. Wejdyki, gm. Ryn.

Do wniosku dołączono operat wodnoprawny w trzech egzemplarzach sporządzony przez Pana Konstantego Arnta (upr. bud. nr234/72/OL); data opracowania - lipiec 2013 r., decyzję Burmistrza Miasta i Gminy Ryn Nr 15/13 o warunkach zabudowy z dnia 23.04.2013 r. znak: B/B 6730.15.2013, opis inwestycji w języku nietechnicznym.

Przedłożona dokumentacja spełnia wymogi art. 132 ust.1, 2, i 3 ustawy Prawo wodne.

Jezioro Ryńskie stanowi własność Skarbu Państwa w trwałym zarządzie Regionalnego Zarządu Gospodarki Wodnej w Warszawie, Zarząd Zlewni Giżycko. Rybackim użytkownikiem jest Gospodarstwo Rybackie Łomża z/s ul. Mrągowska 14, 11-730 Mikołajki.

Działka ozn. nr geod. 185/4 – droga wewnętrzna oraz działka ozn. nr geod. 343/1 – niezabudowany grunt rolny stanowią własność Gminy Ryn.

W związku z powyższym zawiadomiłem strony oraz obwieszczeniem umieściłem na tablicy ogłoszeń w Urzędzie Miasta i Gminy Ryn informację o wniosku w sprawie wydania pozwolenia wodnoprawnego, przez co spełniono wymóg art. 127 ust.6 ustawy Prawo wodne.

Podczas prowadzonego postępowania nie wpłynęły żadne uwagi i wnioski.

Podstawą prawną do orzekania w powyższej sprawie stanowią :


- art. 122 ust.1- „*Jeżeli ustawa nie stanowi inaczej pozwolenie wodnoprawne jest wymagane na :* pkt. 3 - *wykonanie urządzeń wodnych*”;
- art. 9 ust. 1 pkt. 19 lit. h – „*urządzeniach wodnych – rozumie się przez to ; mury oporowe, bulwary, nabrzeża, pomosty, przystanie, kąpieliska*”;
- art. 140 ust.1 - „*Organem właściwym do wydawania pozwoleń wodnoprawnych, z zastrzeżeniem ust. 2 jest starosta, wykonujący to zadanie jako zadanie z zakresu administracji rządowej*” cytowanej wyżej ustawy z dnia 18 lipca 2001r. Prawo wodne.

Uwzględniając powyższe oraz wobec tego, że pozwolenie nie narusza ustaleń zawartych w dokumentach, o których mowa w art.125 pkt. 1 i 2, oraz spełnia wymagania, o których mowa w art. 125 pkt. 3 ustawy Prawo wodne - **orzekam jak w sentencji.**

Od niniejszej decyzji służy stronom prawo wniesienia odwołania do Dyrektora Regionalnego Zarządu Gospodarki Wodnej w Warszawie, ul. Zarzecze 13B, 03-194 Warszawa za pośrednictwem Starosty Giżyckiego w terminie 14 dni od daty jej doręczenia.

Otrzymują :

1. Burmistrz Miasta i Gminy Ryn
2. Regionalny Zarząd Gospodarki Wodnej
Zarząd Zlewni w Giżycku
ul. Wodna 4 ; 11-500 Giżycko
3. Gospodarstwo Rybackie Łomża
ul. Nowogródzka 37; 18-400 Łomża
4. a.a.
HA/HA



Z up. STAROSTY
mgr inż. Jerzy Bujno
Naczelnik Wydziału Ochrony
Środowiska Gospodarki Wodnej i Rolnictwa