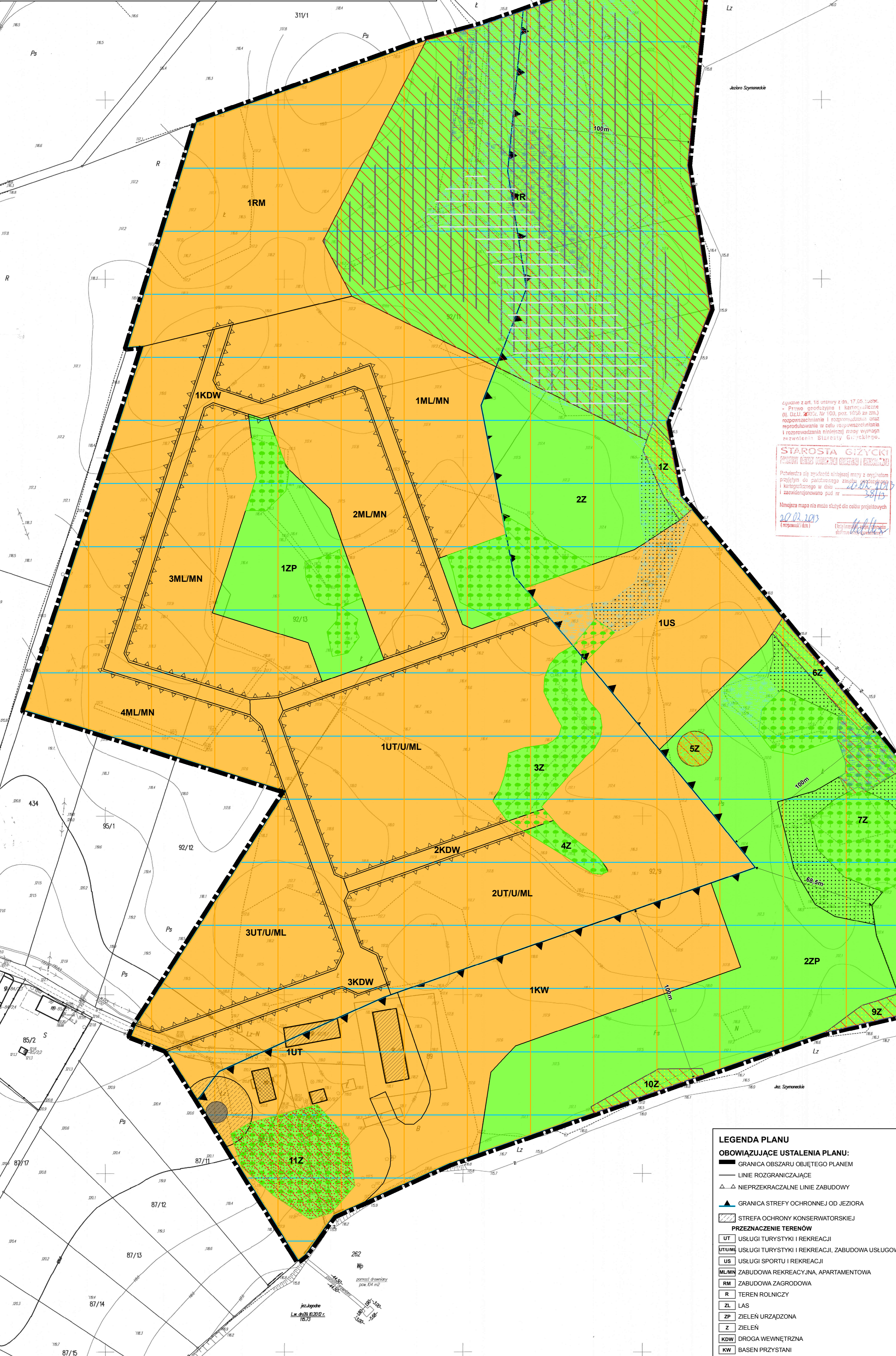
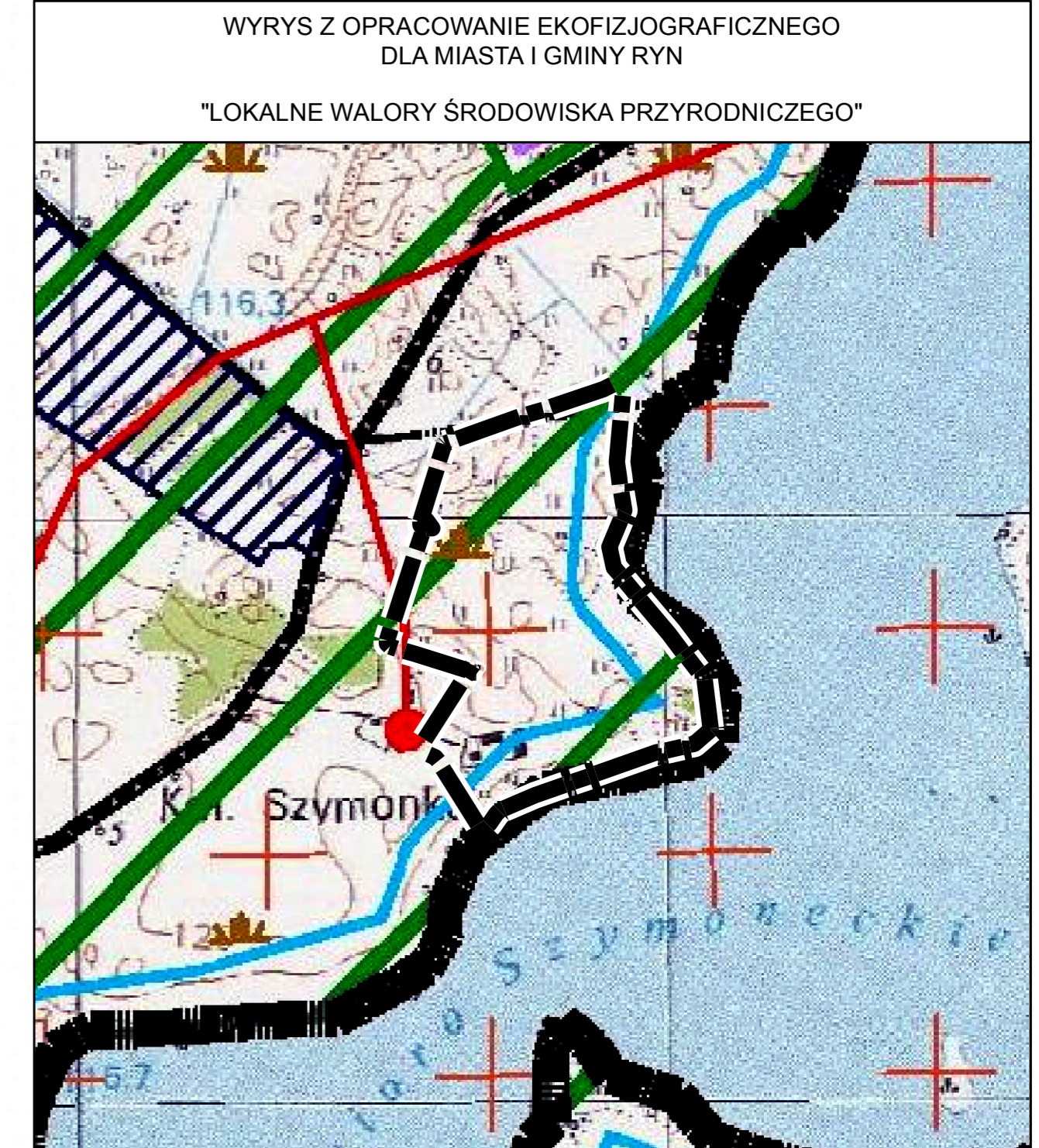
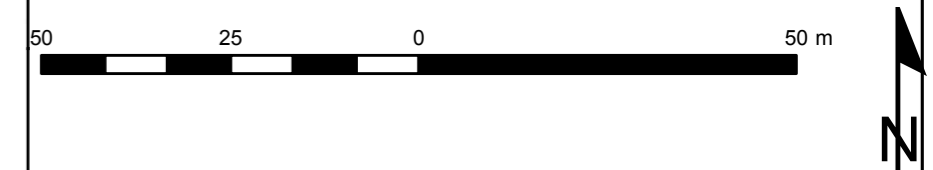


PROGNOZA ODDZIAŁYWANIA NA ŚRODOWISKO
ustaleń projektu „Miejscowego Planu Zagospodarowania Przestrzennego”
terenu położonego w obrębie geodezyjnym Szymonka gm. Ryn
na działkach o numerach geodezyjnych 89, 92/9, 92/10, 92/11, 92/13, 95/2 i 87/10
o łącznej powierzchni około 21,74 ha

RYSunek PROGNOZY W SKALI 1:1000



ogłoszenie z art. 15 ustawy z dn. 17.06.2004r.
- Prawo geodezyjne i kartograficzne
(1) DZ.U. 2004, Nr 100, poz. 1198 ze zm.)
rozporządzenie i rozporządzenie oraz
reprodukcji w celu rozpowszechnienia
i rozprzestrzeniania niniejszej mapy wymaga
pozwolenia Starosty Góyskiego.
Niniejsza mapa nie może służyć do celów projektowych
20.02.2023
(miejski urząd)

LOKALNE WARTOŚCI ŚRODOWISKA PRZYRODNICZEGO

- Tereny parków
- Tereny iak na glebach pochodzenia organicznego - "Łaki Szymonkie" i "Łaki"
- OBSZAR I OBIEKTY PODLEGAJĄCE OCHRONIE PRAWNEJ**
- OCHK Krainy Wielkich Jezior Mazurskich
- OCHK Doliny Rzeki Guber
- OCHK Kłba
- Obszar NATURA 2000 - Jezioro Dobawie (PLB280012)
- Korytarz ekologiczny łączący obszary wznoszące się między innymi:
- Korytarz ekologiczny Warmia - DOLINA PASŁĘKI - Wschodni
- Korytarz ekologiczny BAGNA NIETLICKIE
- Użytki ekologiczne**
- Lasy wodochronne
- Lasy glebochronne
- Pomniki przyrody:**
- Okazale drzewa pomnikowe
- Głęb niezulowy
- WALORYZACJA OBSZARU MIASTA I GMINY:**
- Tereny pojezierne położone w strefie oddziaływania jezior
- Granice ekologiczne łączące obszary wznoszące się między innymi:
- Granice obszarów bez łązisk
- Granice obszarów o izolacji niepełnej
- Przobieg działu wodnego I - rzędu rzeki Wiśły i Prągi
- Strefy ciszy - zakaz używania silników spalających
- Strefy ograniczonego użytkowania:**
- Strefa ochronna w obrębie OCHK - 100 m od linii brzożowej, postuluwana do przeprowadzenia ograniczeń w zabudowie
- Linia wysokiego napięcia ze strefy ochronnej (około 30 m - po 15 m po obu stronach)
- Uwarunkowania fizjograficzne:**
- Wysockie morenowo - czołowe - I strefa (obszar położony pow. 150 m n.p.m.)
- Morena derenna - II strefa
- Rynna Jezior Tałby - Rytłskie - Oków - Orko - III strefa

- LEGENDA**
- ZADRZEWIENIA I ZAKRZEWIENIA
 - CENNE SIEDLISKA ROŚLIN I ZWIERZĄT:**
 - CENTURIA POSPOLITA
 - RAMALINA FRAXINEA ORAZ INNE CHRONIONE POROSTY NA DRZEWACH
 - SIEDLISKO LĘGOWE KSZYKA (ZAMIESZKANE W TYM ROKU)
 - SIEDLISKO LĘGOWE ŻURAWIA (NIEZAMIESZKANE W TYM ROKU)
 - LISTERA JAJOWATA
 - SZUWARY TURZYCOWE
 - SZUWARY WŁAŚCIWE
 - ZIOLOROŚLA
 - RODZAJ ODDZIAŁYWANIA:**
 - "A" POZYTYWNE
 - "B" OBOJĘTNE

- LEGENDA PLANU**
- OBOWIĄZUJĄCE USTALENIA PLANU:**
- GRANICA OBSZARU OBJĘTEGO PLANEM
 - LINIE ROZGRANICZAJĄCE
 - ▲ NIEPRZEKACZALNE LINIE ZABUDOWY
 - ▲ GRANICA STREFY OCHRONNEJ OD JEZIORA
 - STREFA OCHRONY KONSERWATORSKIEJ
 - PRZEZNACZENIE TERENÓW**
 - UT USŁUGI TURYSTYKI I REKREACJI
 - US USŁUGI SPORTU I REKREACJI
 - MLMN ZABUDOWA REKREACYJNA, APARTAMENTOWA
 - RM ZABUDOWA ZAGRODOWA
 - R TEREN ROLNICZY
 - ZL LAS
 - ZP ZIELEN URZĄDZONA
 - Z ZIELEŃ
 - KDW DROGA WEWNĘTRZNA
 - KW BASEN PRZYSTANI

- OZNACZENIA GRAFICZNE WYNIKAJĄCE Z PRZEPISÓW ODREBNYCH:**
- OBSZAR POŁOŻONY W GRANICACH OBSZARU CHRONIONEGO KRAJOBRAZU WIELKICH JEZIOR MAZURSKICH
 - OBSZAR POŁOŻONY W GRANICACH GŁÓWNEGO ZBIORNIKA WÓD PODZIEMNYCH NR 206
 - ZABYTEK ARCHEOLOGICZNY UJĘTY W WOJEWÓDZKIEJ EWIDENCJI
 - ZABYTEK - STANOWISKO ARCHEOLOGICZNE (AZP 21-72/23)
 - INFORMACYJNE OZNACZENIA PLANU:**
 - LINIE WYMIAROWE
 - ISTNIEJĄCE OBIEKTY BUDOWLANE (WCHODZĄCE W SKŁAD SIEDLISKA ROLNICZEGO):
 - BUDYNEK MIESZKALNY
 - BUDYNKI GOSPODARCZE
 - OBSZARY CENNE PRZYRODNICZO

RYSunek PROGNOZY W SKALI 1:1000