MIEJSCOWY PLAN ZAGOSPODAROWANIA PRZESTRZENNEGO W OBRĘBIE WSI RYBICAL

TEREN "A"

OBRĘB RYBICAL - GMINA RYN

SKALA 1:1 000

0 10 20 30 40 50 100 (metrów)

ZAŁĄCZNIK NR 1 DO UCHWAŁY NR.....
RADY MIEJSKIEJ W RYNIE Z DNIA.....
OGŁOSZONEJ W DZ. U. NR.....Z DNIA.....

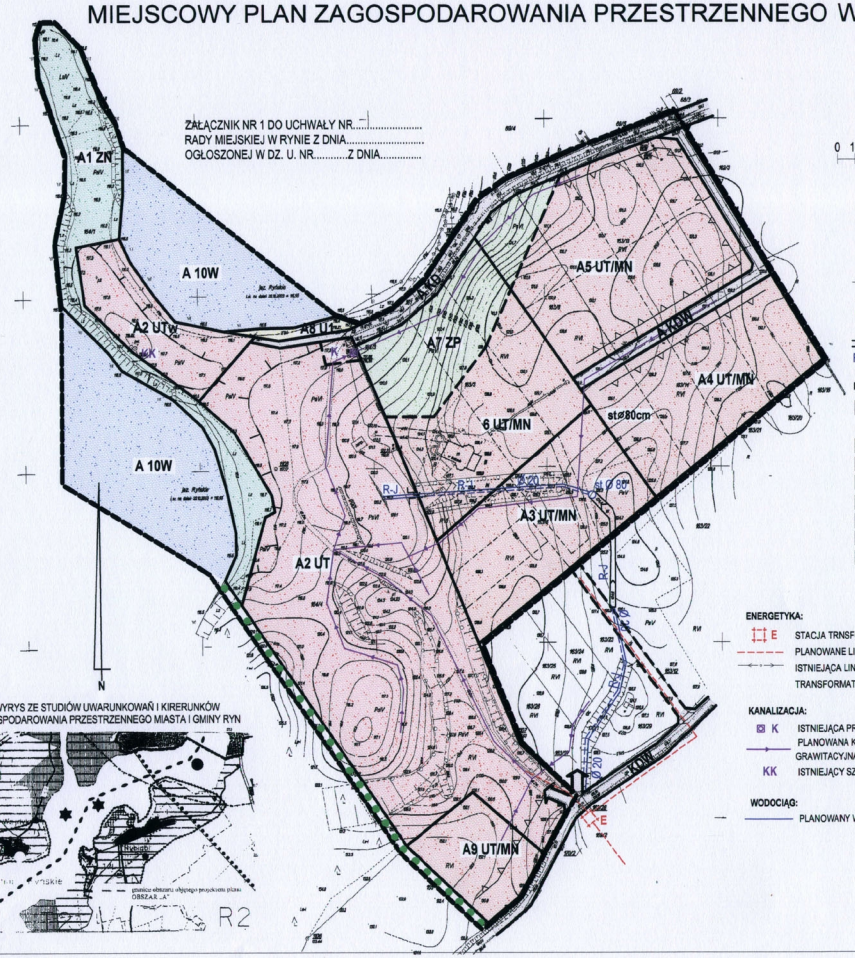

OZNACZENIA:

- GRANICE OPRACOWANIA
- LINIE ROZGRANICZAJĄCE TERENY O RÓŻNYM SPOSOBIE UŻYTKOWANIA
- NIEPRZEKRACZALNE LINIE ZABUDOWY
- LINIE PODZIAŁÓW WEWNĘTRZNYCH - POSTULOWANE
- GRANICE STREFY OCHRONY TERENÓW OSUWISKOWYCH
- ORIENTACYJNE GRANICE TERENÓW ZALEWOWYCH
- CIĄGI PIESZE

TERENY URZĄDZEŃ MELIORACJI WODNYCH:

- RÓW OTWARTY
- R-J RUROCIĄG CERAMICZNY

PRZEZNACZENIE TERENÓW:

UT	USŁUGI TURYSTYCZNE
UTw	PRZYSTAŃ WODNA
UI	PLAŻA I KĄPIELISKO
MN	ZABUDOWA MIESZKANIOWA JEDNORODZINNA
ZN	ZIELEŃ IZOLACYJNA
ZP	ZIELEŃ PARKOWA
KD	DROGI PUBLICZNE
KDW	DROGI WEWNĘTRZNE
W	WODY - JEZIORO RYŃSKIE

ENERGETYKA:

- E STACJA TRNSFORMATOROWA SŁUPOWA
- PLANOWANE LINIE ENERGETYCZNE
- ISTNIEJĄCA LINIA nN ZE STACJĄ TRANSFORMATOROWĄ NR 1253

KANALIZACJA:

- K ISTNIEJĄCA PRZEPOMPOWNIA ŚCIEKÓW
- PLANOWANA KANALIZACJA SANITARNA GRAWITACYJNA
- KK ISTNIEJĄCY SZCZELNY ZBIORNIK NA ŚCIEKI

WODOCIĄG:

- PLANOWANY WODOCIĄG

Uwaga: poza wykazanymi na niniejszej mapie urządzeniami podziemnymi nie wyklucza się istnienia w terenie urządzeń podziemnych, dla których brak było informacji branżowych i nie zostały ochalczone wrzesień pomiaru

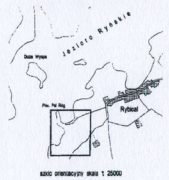

szkic orientacyjny skala 1: 25000

WYRYS ZE STUDIÓW UWARUNKOWAŃ I KIRERUNKÓW ZAGOSPODAROWANIA PRZESTRZENNEGO MIASTA I GMINY RYN

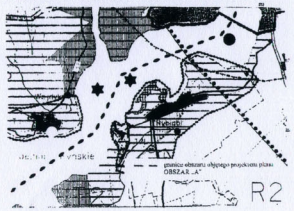

CENTRUM USŁUG PROJEKTOWYCH	TEMAT: MIEJSCOWY PLAN ZAGOSPODAROWANIA PRZESTRZENNEGO W OBRĘBIE WSI RYBICAL	GŁÓWNY PROJEKTANT MGR INŻ. ARCH. MARIA OLCHOWSKA UPR. NR 1448/94
	LOKALIZACJA: OBRĘB GEODEZYJNY RYBICAL GMINA RYN, TEREN "A"	
	DATA OPRACOWANIA: 15.2003 / 06.2004 — SKALA 1:1 000	RYSOWAŁ: ASYST. ARCH. ARTUR BRALEWSKI