










MIEJSCOWY PLAN ZAGOSPODAROWANIA PRZESTRZENNEGO OBEJMUJĄCY DZIAŁKĘ O NUMERZE EWIDENCYJNYM 101/44, OBRĘB RYBICAL, GMINA RYN - **PROJEKT**

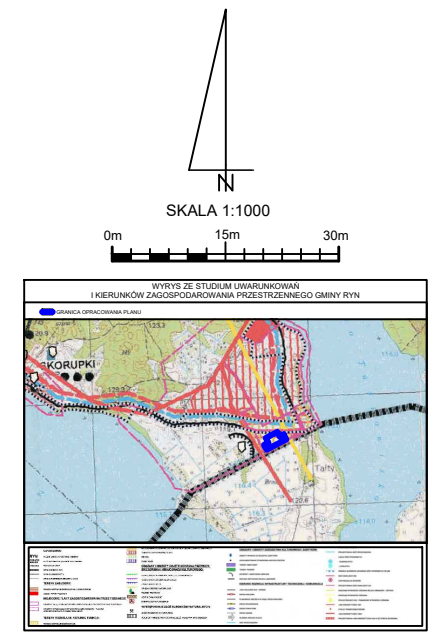
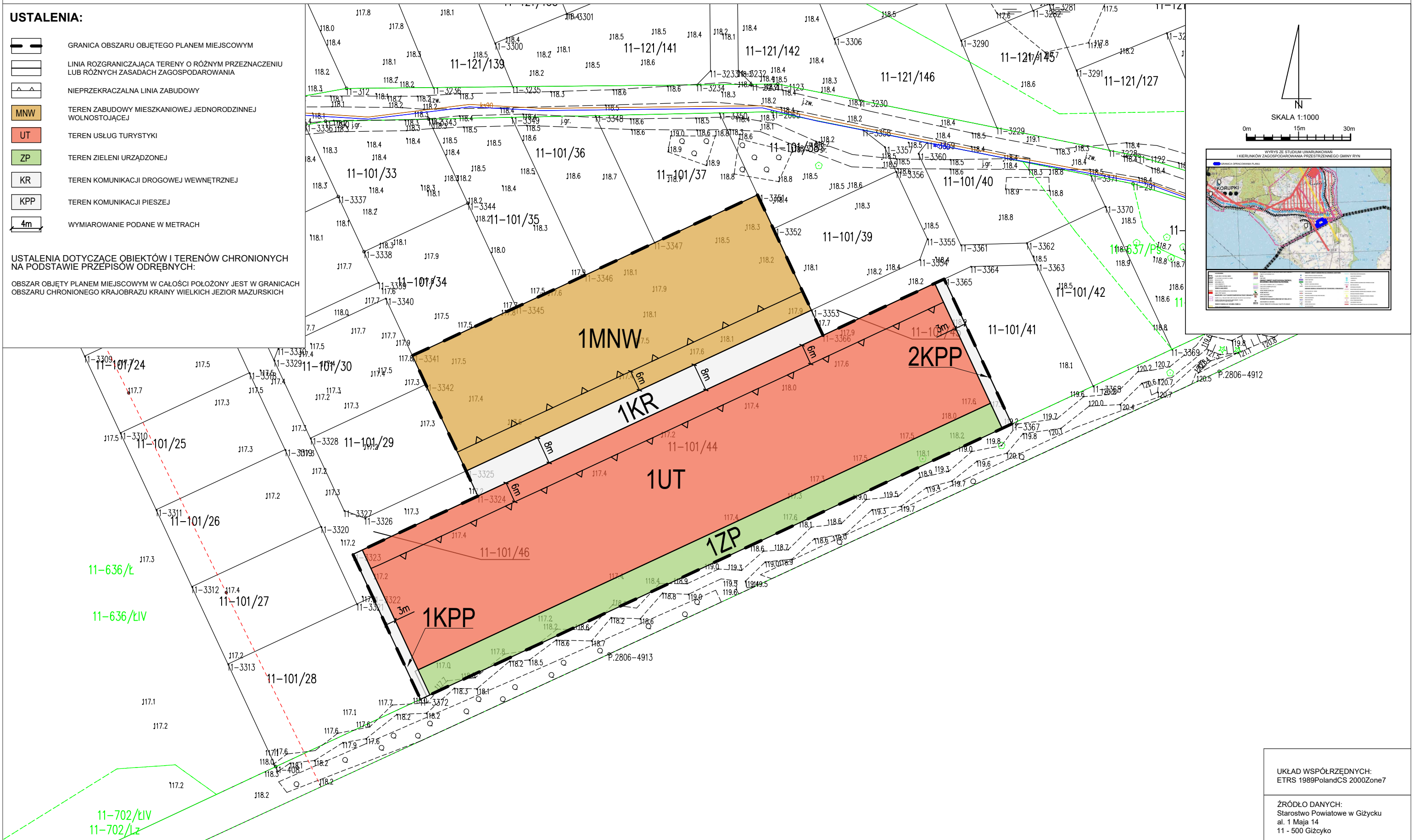
Załącznik nr 1
do Uchwały Nr..... Rady Miejskiej w Rynie
z dnia

USTALENIA:

-  GRANICA OBSZARU OBJĘTEGO PLANEM MIEJSCOWYM
-  LINIA ROZGRANICZAJĄCA TERENY O RÓŻNYM PRZEZNACZENIU LUB RÓŻNYCH ZASADACH ZAGOSPODAROWANIA
-  NIEPRZEKACZALNA LINIA ZABUDOWY
-  MNW TEREN ZABUDOWY MIESZKANIOWEJ JEDNORODZINNEJ WOLNOSTOJĄCEJ
-  UT TEREN USŁUG TURYSTYKI
-  ZP TEREN ZIELENI URZĄDZONEJ
-  KR TEREN KOMUNIKACJI DROGOWEJ WEWNĘTRZNEJ
-  KPP TEREN KOMUNIKACJI PIESZEJ
-  WYMIAROWANIE PODANE W METRACH

USTALENIA DOTYCZĄCE OBIEKTÓW I TERENÓW CHRONIONYCH NA PODSTAWIE PRZEPISÓW ODREBNYCH:

OBSZAR OBJĘTY PLANEM MIEJSCOWYM W CAŁOŚCI POŁOŻONY JEST W GRANICACH OBSZARU CHRONIONEGO KRAJOBRAZU KRAINY WIELKICH JEZIOR MAZURSKICH



UKŁAD WSPÓŁRZĘDNYCH:
ETRS 1989/Poland/CS 2000/Zone7

ŹRÓDŁO DANYCH:
Starostwo Powiatowe w Giżycku
al. 1 Maja 14
11 - 500 Giżycko